

Verbandssatzung des Zweckverbandes Industriepark Schwarze Pumpe

Gemäß § 4 Absatz 1, § 7, § 9 Absatz 1 des Gesetzes über kommunale Gemeinschaftsarbeit im Land Brandenburg (GKG) in der Fassung der Bekanntmachung vom 28. Mai 1999 (GVBl. I S. 194), zuletzt geändert durch Artikel 8 des Gesetzes vom 23. September 2008 (GVBl. I S. 202), sowie des Gesetzes zu dem Staatsvertrag zwischen dem Land Brandenburg und dem Freistaat Sachsen über die grenzüberschreitende kommunale Zusammenarbeit in Zweckverbänden und durch Zweckvereinbarungen vom 26. November 1998 (GVBl.I/98, S.225), vereinbaren die Stadt Spremberg und die Gemeinde Spreetal zur Bildung des Zweckverbandes Industriepark Schwarze Pumpe folgende Verbandssatzung:

§ 1 Name, Rechtsstellung, Sitz

(1) Der Zweckverband führt den Namen
"Zweckverband Industriepark Schwarze Pumpe" (ZV ISP).
Er ist eine Körperschaft des öffentlichen Rechts.

(2) Der Zweckverband hat seinen Sitz in Spremberg (Brandenburg).

§ 2 Verbandsmitglieder, Zahl der Stimmen in der Verbandsversammlung, Verbandsgebiet

(1) Mitglieder des Verbandes sind die Stadt Spremberg und die Gemeinde Spreetal.
Jedes Verbandsmitglied hat 4 Stimmen.

(2) Für die Aufgabe gemäß § 3 Abs. 1 a) umfasst das Verbandsgebiet die Flurstücke des Industrieparks Schwarze Pumpe, brandenburgischer und sächsischer Teil, die in den Anlagen 1 a „grafische Darstellung des Verbandsgebietes für den Bereich Abwasser einschl. Niederschlagswasser“ und 1 b „Verzeichnis der Flurstücke für den Bereich Abwasser einschl. Niederschlagswasser“ als Bestandteil dieser Satzung enthalten sind. Für die Aufgabe gemäß § 3 Abs. 1 b) und c) umfasst das Verbandsgebiet die Flurstücke des Industrieparks Schwarze Pumpe, brandenburgischer und sächsischer Teil, die in den Anlagen 2 a „grafische Darstellung des Verbandsgebietes“ und 2 b „Verzeichnis der Flurstücke“ als Bestandteil dieser Satzung enthalten sind.

(3) Jedes Verbandsmitglied kann zum Schluss eines Kalenderjahres austreten. Der Austritt eines Verbandsmitgliedes bedarf

a) eines mindestens ein Jahr vorausgehenden schriftlichen Antrags unter Beifügung des ausgefertigten Beschlusses der Stadtverordnetenversammlung/ des Gemeinderates über den Austritt und

b) der Zustimmung der Verbandsversammlung mit einer Mehrheit von 2/3 der satzungsmäßigen Stimmenzahl durch einstimmigen Beschluss.

§ 3 Aufgaben des Zweckverbandes

(1) Dem Zweckverband werden folgende Aufgaben im bzw. für den Industriepark Schwarze Pumpe übertragen:

a) die Abwasserbeseitigung einschl. Niederschlagswasserentsorgung
entsprechend den gesetzlichen Vorschriften,

b) die Brauchwasserversorgung,

c) die mit dem Bau und der Unterhaltung der **Straßen** zusammenhängenden Aufgaben, die Straßenreinigung einschl. Winterdienst sowie die Verkehrssicherungspflicht auf den verbandseigenen/ im Treuhandeigentum bzw. in eigentumsähnlichen Rechten stehenden Straßen.

(2) Mit der Entstehung des Zweckverbandes gehen alle Rechte und Pflichten der Verbandsmitglieder zur Erfüllung der übertragenen Aufgaben auf den Zweckverband über. Der Verband kann sich zur Durchführung seiner Aufgaben Dritter bedienen. Der Zweckverband kann seine Leistungen auch auf privatrechtlicher Basis mit den Verbrauchern oder Einleitern regeln und allgemeine privatrechtliche Entgelte erheben bzw. vereinbaren.

(3) Bis zum Erlass neuer allgemeiner Entgeltordnungen bzw. allgemeiner Anschluss- oder Entsorgungsbedingungen durch den Zweckverband gelten die durch die Stadt Spremberg und Gemeinde Spreetal beschlossenen allgemeinen Entgeltordnungen bzw. allgemeinen Anschluss- oder Entsorgungsbedingungen fort.

(4) Der Übergang der Aufgaben beinhaltet für den Zweckverband die Pflicht, die zur Erfüllung seiner Aufgaben erforderlichen Anlagen zu planen, zu erstellen, zu betreiben, zu unterhalten und bei Bedarf zu erneuern.

§ 4 Übertragung der Treugeberstellung auf den Zweckverband

Die Verbandsmitglieder übertragen ihre Treugeberstellung aus dem Treuhandverhältnis zwischen ihnen und der Altstadtsanierungsgesellschaft Spremberg mbH in Bezug auf den Industriepark Schwarze Pumpe auf den Zweckverband. Die Treugeberstellung der Gemeinde Spreetal aus dem Treuhandverhältnis zwischen sich und der Altstadtsanierungsgesellschaft Spremberg mbH in Bezug auf den Industriepark Schwarze Pumpe wird insoweit nicht zum 01.01.2013 auf den Zweckverband übertragen, als es sich um im Bau befindliche Anlagen bzw. noch nicht begonnene Investitionen des Straßenbaus (Straße F, neue Straße 10, Straße B, Straße 7, Straße C) handelt. In diesen Fällen wird die Treugeberstellung erst zum Zeitpunkt der vollständigen Herstellung der jeweiligen Straße übertragen.

§ 5 Organe

Organe des Zweckverbandes sind die **Verbandsversammlung** und der **Verbandsvorsteher**.

§ 6 Zusammensetzung der **Verbandsversammlung**

(1) Die **Verbandsversammlung** besteht aus den **Bürgermeistern** und sonstigen **Vertretern** der **Verbandsmitglieder**.

(2) Die **Bürgermeister** der **Verbandsmitglieder** sind jeweils **kraft Amtes** **Mitglied** der **Verbandsversammlung**. Die **Vertreter** in der **Verbandsversammlung** **kraft Amtes** werden im Fall ihrer **Verhinderung** durch ihren **allgemeinen Stellvertreter** im **Amt** vertreten.

(3) **Sonstige** **Vertreter** in der **Verbandsversammlung** und ihre **Stellvertreter** werden durch die **Vertretungskörperschaft** für deren **Wahlzeit** aus ihrer **Mitte** oder aus den **Dienstkräften** des **Verbandsmitgliedes** gewählt.

(4) Die **Verbandsmitglieder** entsenden folgende Anzahl **sonstiger** **Vertreter** in die **Verbandsversammlung**:

Stadt Spremberg: 3 sonstige **Vertreter**

Gemeinde Spreetal: 3 sonstige **Vertreter**.

Die Stimmen eines Verbandsmitgliedes können nur einheitlich abgegeben werden.

Für jedes sonstige Verbandsversammlungsmitglied wird für den Fall der Verhinderung ein Stellvertreter bestellt. Die Verbandsversammlungsmitglieder und deren Stellvertreter sind namentlich schriftlich zu benennen. Die Verbandsmitglieder können ihren Vertretern Weisungen erteilen.

(5) Die Vertreter üben ihr Amt nach Ablauf der Zeit, für die sie bestellt sind, bis zum Amtsantritt der neu bestellten Vertreter weiter aus. Die Mitgliedschaft in der Verbandsversammlung erlischt, wenn die Voraussetzungen der Wahl oder Entsendung des Verbandsversammlungsmitgliedes entfallen. Bei Ausscheiden eines Verbandsversammlungsmitgliedes innerhalb der Wahlperiode bestimmt das Verbandsmitglied einen Nachfolger.

(6) Die Verbandsversammlung wählt aus ihrer Mitte den Vorsitzenden der Verbandsversammlung und einen Stellvertreter.

§ 7 Einberufung der Verbandsversammlung

(1) Die erste Sitzung der Verbandsversammlung nach Gründung des Zweckverbandes berufen die Bürgermeister der Stadt Spremberg und der Gemeinde Spreetal gemeinsam ein.

(2) Die Verbandsversammlung tritt danach wenigstens zweimal im Jahr zusammen. Sie ist einzuberufen, wenn es die Geschäftslage erfordert oder wenn es ein Verbandsmitglied unter Angabe des Verhandlungsgegenstandes beantragt oder es die Aufsichtsbehörde verlangt.

(3) Die Verbandsversammlung wird durch den Vorsitzenden der Verbandsversammlung schriftlich einberufen.

(4) Die Einladung muss Tagungszeit und -ort und die Beratungsgegenstände angeben und den Vertretern der Verbandsmitglieder spätestens zwei Wochen vor dem Sitzungstag zugegangen sein. In Eilfällen ist eine kürzere Ladungsfrist (mind. 3 Tage) möglich. Auf die Abkürzung ist in der Ladung hinzuweisen. In dringenden Angelegenheiten, deren Erledigung auch nicht bis zu einer ohne Frist und formlos einberufenen Sitzung der Verbandsversammlung aufgeschoben werden kann, entscheiden der Vorsitzende der Verbandsversammlung und der Verbandsvorsteher gemeinsam anstelle der Verbandsversammlung (Eilentscheidung). Die Tagesordnung kann während der Sitzung durch Beschluss erweitert werden, wenn es sich um eine Angelegenheit handelt, die keinen Aufschub duldet. Ein Verstoß gegen die Öffentlichkeit der Sitzung liegt dann nicht vor.

(5) Die Sitzungen der Verbandsversammlung sind öffentlich. Die Öffentlichkeit ist auszuschließen, wenn überwiegende Belange des öffentlichen Wohls oder berechnigte Interessen Einzelner es erfordern. Im Übrigen gilt § 36 BbgKVerf entsprechend.

§ 8 Sitzungen der Verbandsversammlung

(1) Der Vorsitzende der Verbandsversammlung führt den Vorsitz in der Verbandsversammlung, im Verhinderungsfall sein Stellvertreter.

(2) Vertreter der Aufsichtsbehörde haben das Recht, an den Sitzungen beratend teilzunehmen. Auf Antrag ist ihnen das Wort zu erteilen. Die Verbandsversammlung kann andere Personen anhören.

§ 9 Aufgaben der Verbandsversammlung

Die Verbandsversammlung ist das oberste Organ des Zweckverbandes. Sie entscheidet über alle

Aufgaben, soweit gesetzlich oder durch die Verbandssatzung nichts anderes bestimmt ist, und überwacht die Durchführung ihrer Entscheidungen. Sie legt die Grundsätze für die Tätigkeit des Verbandes fest. Der Verbandsversammlung ist insbesondere die Beschlussfassung vorbehalten über:

1. die Entscheidung über die Errichtung und die wesentliche Erweiterung der den Verbandsaufgaben dienenden Einrichtungen,
2. den Wirtschaftsplan,
3. die Festsetzung von Umlagen für die Verbandsmitglieder,
4. die Feststellung des geprüften Jahresabschlusses und die Entlastung des Verbandsvorstehers,
5. den Erlass, die Änderung und die Aufhebung der Geschäftsordnung für die Verbandsversammlung,
6. den Erlass, die Änderung und die Aufhebung von Satzungen,
7. die Festsetzung allgemeiner privatrechtlicher Entgelte und öffentlich-rechtlicher Abgaben,
8. die Änderung der Verbandsaufgabe,
9. die Veräußerung von Grundstücken,
10. die Gründung neuer oder die Beteiligung an bestehenden Gesellschaften,
11. die Aufnahme von Bürgschaften,
12. die Aufnahme von Verbandsmitgliedern,
13. das Ausscheiden von Verbandsmitgliedern,
14. die Auflösung des Zweckverbandes,
15. die Auseinandersetzungsvereinbarung im Falle des Ausscheidens von Verbandsmitgliedern oder der Auflösung des Zweckverbandes,
16. die Wahl und die Abwahl des Verbandsvorstehers und seines Vertreters,
17. die Wahl des Vorsitzenden der Verbandsversammlung und seines Vertreters sowie
18. die ihr gesetzlich ausdrücklich zugewiesenen Aufgaben.

§ 10 Beschlüsse und Wahlen in der Verbandsversammlung

- (1) Die Verbandsversammlung ist nur beschlussfähig, wenn die anwesenden Vertreter mehr als die Hälfte der satzungsmäßigen Stimmenzahl der Verbandsversammlung erreichen.
- (2) Soweit Gesetze oder diese Verbandssatzung nichts anderes bestimmen, werden die Beschlüsse der Verbandsversammlung mit einfacher Mehrheit der anwesenden Stimmen gefasst. Stimmengleichheit bedeutet Ablehnung. Es wird offen abgestimmt.
- (3) Einer Mehrheit von zwei Dritteln der satzungsmäßigen Stimmenzahl der Verbandsversammlung sowie einer einstimmigen Beschlussfassung bedürfen:
 - a) die Änderung der Zweckverbandssatzung,
 - b) die Änderung der Verbandsaufgaben,
 - c) das Ausscheiden von Verbandsmitgliedern,
 - d) die Auflösung des Zweckverbandes,
 - e) die Änderungen des Maßstabes, nach dem die Verbandsmitglieder zur Deckung des Finanzbedarfs beizutragen haben,
 - f) die Aufnahme von Verbandsmitgliedern.
- (4) Gewählt wird geheim in entsprechender Anwendung der §§ 40 und 41 BbgKVerf. Abweichungen können vor der jeweiligen Wahl einstimmig beschlossen werden.
- (5) Über jede Sitzung der Verbandsversammlung ist eine Niederschrift zu fertigen. Sie muss mindestens die Zeit und den Ort der Sitzung, die Namen der Teilnehmer, die Tagesordnung, den Wortlaut der Anträge und Beschlüsse sowie die Ergebnisse der Wahlen und Abstimmungen enthalten. Die Niederschrift ist vom Vorsitzenden der Verbandsversammlung, einem Mitglied der Verbandsversammlung und dem Schriftführer zu unterzeichnen. Als Schriftführer kann eine Dienstkraft eines Verbandsmitgliedes oder des Zweckverbandes hinzugezogen werden.

Vertreter der Verbandsmitglieder können bis zum Schluss der Sitzung verlangen, dass in der Niederschrift ihre in der gemeinsamen Beratung geäußerte abweichende Meinung zu einer Abstimmung vermerkt wird. Abschriften der Niederschrift sind unverzüglich den Vertretern der Verbandsmitglieder und der Aufsichtsbehörde zu übermitteln.

§ 11 Rechtsstellung der Vertreter der Verbandsmitglieder

- (1) Die Vertreter der Verbandsmitglieder sind ehrenamtlich tätig.
- (2) Sie haben nur Anspruch auf Ersatz ihrer Auslagen und des Verdienstausfalls. Ihnen kann ein Sitzungsgeld gewährt werden. Das Nähere regelt eine Entschädigungssatzung.

§ 12 Verbandsvorsteher, Aufgaben

- (1) Die Verbandsversammlung wählt einen ehrenamtlichen Verbandsvorsteher sowie einen ehrenamtlichen Stellvertreter des Verbandsvorstehers.
- (2) Der Verbandsvorsteher führt die Geschäfte der laufenden Verwaltung sowie nach Maßgabe der Gesetze, dieser Verbandssatzung, der Geschäftsordnung und der Beschlüsse der Verbandsversammlung die übrige Verwaltung des Zweckverbandes und vertritt den Zweckverband gerichtlich und außergerichtlich. Er ist Dienstvorgesetzter der Dienstkräfte des Zweckverbandes. Die Verbandsversammlung ist Dienstvorgesetzte des Verbandsvorstehers.
- (3) Erklärungen, durch die der Zweckverband verpflichtet werden soll, bedürfen der Schriftform. Sie sind vom Verbandsvorsteher oder seinem Vertreter und dem Vorsitzenden der Verbandsversammlung oder seinem Vertreter oder einem von der Verbandsversammlung zu bestimmenden Beschäftigten des Zweckverbandes oder Mitglied der Verbandsversammlung zu unterzeichnen. Erklärungen, die nicht den gesetzlichen Formvorschriften entsprechen, binden den Zweckverband nicht.

§ 13 Wirtschaftsführung

Auf die Wirtschaftsführung und das Rechnungswesen des Zweckverbandes finden die Vorschriften über die Wirtschaftsführung und das Rechnungswesen der Eigenbetriebe sinngemäß Anwendung.

§ 14 Mitarbeiter des Zweckverbandes

Der Zweckverband kann Arbeitnehmer einstellen.

§ 15 Deckung des Finanzbedarfs

- (1) Der Zweckverband erhebt von den Verbandsmitgliedern eine Umlage, soweit seine sonstigen Erträge nicht ausreichen, um seinen Finanzbedarf zu decken.

An der Umlage beteiligt sich mit folgenden Anteilen:

- a) Stadt Spremberg 50 von Hundert
- b) Gemeinde Spreetal 50 von Hundert.

Soweit der Zweckverband Investitionen tätigt, deren Finanzierung bzw. Refinanzierung nicht durch Abgaben, privatrechtliche Entgelte und/oder Mittel Dritter gesichert ist, hat jedes Ver-

bandsmitglied abweichend von Satz 2 den ungedeckten Anteil für die auf seinem gemeindlichen Hoheitsgebiet durchzuführenden Investitionen als Sonderumlage zu tragen.

(2) Die Umlage und der von den einzelnen Verbandsmitgliedern zu tragende Anteil sind im Wirtschaftsplan festzulegen. Die Festsetzung der Umlage bedarf der Genehmigung der Aufsichtsbehörde.

§ 16 Bekanntmachungen

(1) Soweit keine sondergesetzlichen Vorschriften bestehen, erfolgen öffentliche Bekanntmachungen des Zweckverbandes, die durch Rechtsvorschrift vorgeschrieben sind, durch Abdruck des vollen Wortlautes im Amtsblatt für die Stadt Spremberg – Spremberger Anzeiger und im Amts- und Informationsblatt der Gemeinde Spreetal „Spreetaler INFO“.

(2) Die Verbandssatzung und deren Änderung werden durch Abdruck im Amtsblatt für den Landkreis Spree – Neiße, Amtske łopjeno za Wokrejs Sprjewja-Nysa bekannt gemacht. Die Stadt Spremberg hat im Amtsblatt für die Stadt Spremberg – Spremberger Anzeiger und die Gemeinde Spreetal hat im Amts- und Informationsblatt der Gemeinde Spreetal „Spreetaler INFO“ auf die Veröffentlichung hinzuweisen.

(3) Sind Pläne, Karten oder Zeichnungen Bestandteil einer Satzung oder eines sonstigen Schriftstücks, so kann die öffentliche Bekanntmachung dieser Teile in der Form des Abs.1 dadurch ersetzt werden, dass sie zu jedermanns Einsicht während der öffentlichen Sprechzeiten ausgelegt werden (Ersatzbekanntmachung). Die Ersatzbekanntmachung wird vom Verbandsvorsteher angeordnet. Die Anordnung muss die genauen Angaben über Ort, öffentliche Sprechzeiten und Dauer der Auslegung enthalten und ist zusammen mit der Satzung oder dem Schriftstück nach Abs. 1 zu veröffentlichen. Die Dauer der Auslegung beträgt 14 Tage. Beginn und Ende der Auslegung sind aktenkundig zu machen.

(4) Zeit, Ort und Tagesordnung der Sitzungen der Verbandsversammlung werden im Amtsblatt für die Stadt Spremberg – Spremberger Anzeiger und im Amts- und Informationsblatt der Gemeinde Spreetal „Spreetaler INFO“ mindestens 7 Tage vor dem Tag der Sitzung der Verbandsversammlung bekanntgemacht.

(5) Sonstige Mitteilungen werden im „Wochenkurier“, Ausgabe Spremberg und Ausgabe Hoyerswerda veröffentlicht.

§ 17 Auflösung des Zweckverbandes

Im Falle der Auflösung des Zweckverbandes erfolgt die Verteilung des Vermögens, der Verbindlichkeiten sowie des Personals auf die Verbandsmitglieder nach dem Verhältnis ihrer Anteile gemäß § 15 Absatz 1 dieser Satzung.

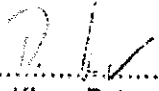
Abweichende Regelungen können in einer Auseinandersetzungsvereinbarung getroffen werden. Abwickler ist der Verbandsvorsteher.

§ 18 Entstehung des Zweckverbandes, Inkrafttreten

Der Zweckverband entsteht mit Wirkung zum 01.01.2013.

Spremberg, den 04.12.2012

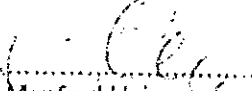
Stadt Spremberg




Dr. Klaus-Peter Schulze
Bürgermeister

Spreetal, den 04.12.2012

Gemeinde Spreetal



Manfred Heine
Bürgermeister




(Siegel)

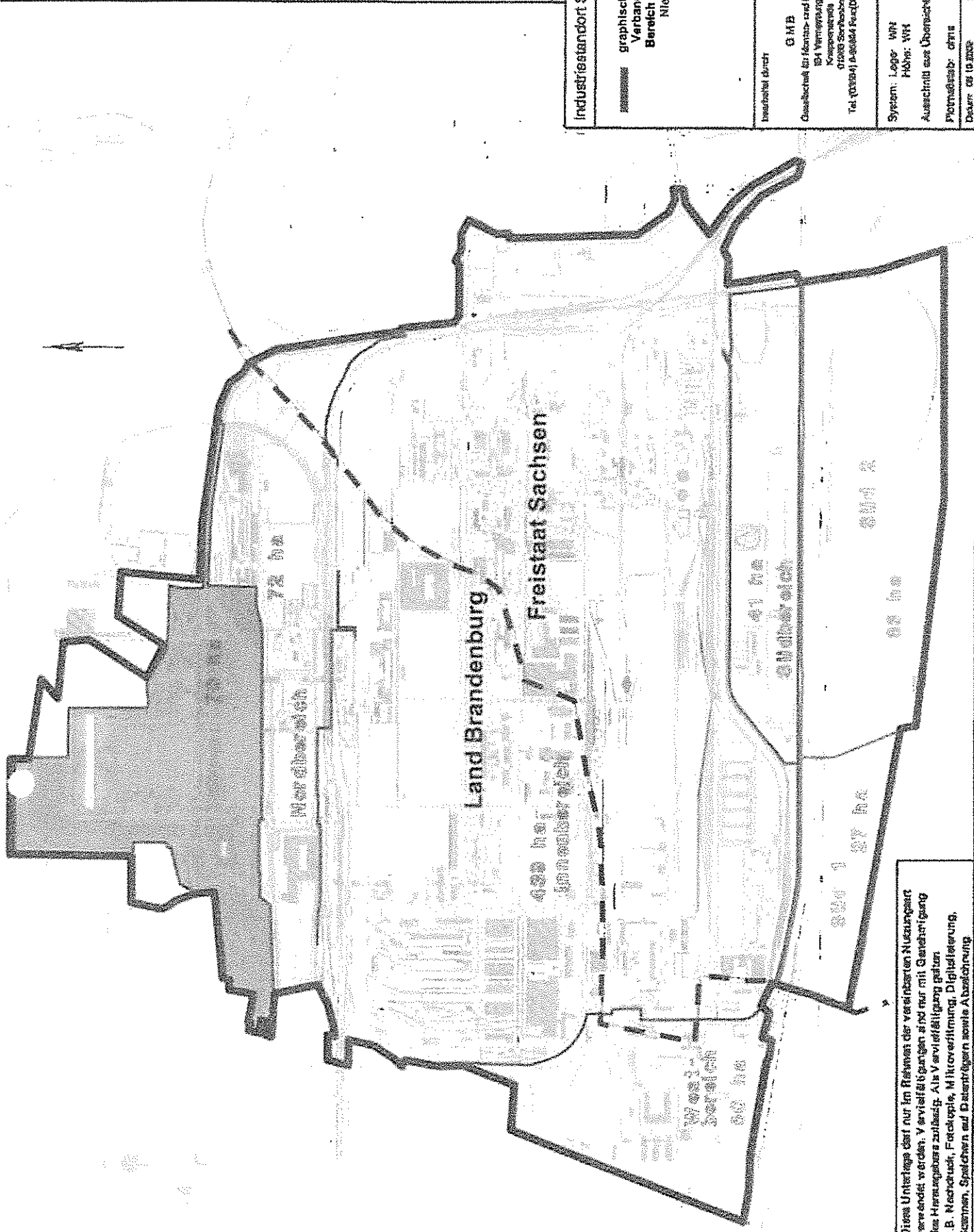


Christina Schönherr
stellv. Bürgermeisterin





Karin Weiß
Stellv. des Bürgermeisters



<p>Industriestandort Schwarze Pumpe</p>	<p>graphische Darstellung des Verbandsgebietes für den Bereich Abwasser einstudi. Medanrichtigswasser</p>	<p>GMB Gesellschaft für Montage- und Bauarbeiten mbH 194 Vermögensstr. Köpenickstr. 1 10585 Berlin Tel. (030) 841 4-10004 Fax (030) 841 6-8000</p>	<p>System: Lopen W1 Höhe: W1 Auschnitt aus Übersichtskarte 1:5000 Projekt: 0711 Datum: 28.10.2009 Projekt: 10778 W181</p>
--	---	--	---

Diese Unterlage darf nur im Rahmen der vereinbarten Nutzungsart verwendet werden. Verwertigungen sind nur mit Genehmigung des Herausgebers zulässig. Als Verwertigung gelten z.B. Nachdruck, Fotokopie, Mikroverfilmung, Digitalisierung, Scannen, Speichern auf Datenträgern sowie Abzweigung.

Anlage 1b Verzeichnis der Flurstücke für den Bereich Abwasser und Niederschlagswasser

Geltungsbereich des Industriestandortes „Industriepark Schwarze Pumpe“
- brandenburgischer Teil –

Der räumliche Geltungsbereich des Industriegebietes „Industriepark Schwarze Pumpe“ umfasst auf der brandenburgischen Seite die in der Anlage 1b zur AEB Schmutz- und Niederschlagswasser nachfolgend aufgeführten Grundstücke:

Gemarkung	Flur	FLZ	FLN	Fläche lt. Kataster r m ²	Gemarkung	Flur	FLZ	FLN	Fläche lt. Kataster m ²
Spremberg	36	29	5	92.982	Spremberg	36	165	0	6.617
Spremberg	36	30	3	197	Spremberg	36	167	0	253
Spremberg	36	30	4	16.907	Spremberg	36	168	0	65
Spremberg	36	52	1	1.257	Spremberg	36	172	0	8.400
Spremberg	36	54	12	13	Spremberg	36	173	0	4.200
Spremberg	36	54	13	2.092	Spremberg	36	192	0	12.385
Spremberg	36	63	4	9.673	Spremberg	36	195	0	1.823
Spremberg	36	63	6	67.846	Spremberg	36	196	0	1.503
Spremberg	36	64	1	3.696	Spremberg	36	197	0	1.524
Spremberg	36	64	6	1.845	Spremberg	36	198	0	1.535
Spremberg	36	64	7	11	Spremberg	36	199	0	1.255
Spremberg	36	64	8	1.760	Spremberg	36	200	0	1.480
Spremberg	36	65	1	15.924	Spremberg	36	203	0	123
Spremberg	36	65	4	68	Spremberg	36	207	0	837
Spremberg	36	65	5	29.866	Spremberg	36	209	0	962
Spremberg	36	69	0	14.440	Spremberg	36	210	0	190
Spremberg	36	70	1	221	Spremberg	36	215	0	11.043
Spremberg	36	70	2	16.058	Spremberg	36	217	0	1.840
Spremberg	36	71	1	3.961	Spremberg	36	219	0	6.000
Spremberg	36	71	2	12.518	Spremberg	36	221	0	16.791
Spremberg	36	72	1	3.580	Spremberg	36	222	0	1.570
Spremberg	36	72	2	12.378	Spremberg	36	223	0	15
Spremberg	36	84	4	684	Spremberg	36	225	0	14.775
Spremberg	36	84	7	1.440	Spremberg	36	247	0	6.320
Spremberg	36	84	8	3.557	Spremberg	36	249	0	10.784
Spremberg	36	116	1	24.594	Spremberg	36	251	0	12.213
Spremberg	36	116	3	459	Spremberg	36	254	0	1.206
Spremberg	36	116	15	137.525	Spremberg	36	255	0	91
Spremberg	36	116	16	779	Spremberg	36	256	0	1.230
Spremberg	36	116	17	417	Spremberg	36	258	0	1.279
Spremberg	36	117	2	33.697	Spremberg	36	260	0	10.739
Spremberg	36	120	1	6.844	Spremberg	36	267	0	225
Spremberg	36	148	0	4.147	Spremberg	36	268	0	11.567
Spremberg	36	150	0	3.322	Spremberg	36	269	0	880
Spremberg	36	151	0	3.735	Spremberg	36	270	0	19.221
Spremberg	36	152	0	3.131	Spremberg	36	273	0	724
Spremberg	36	153	0	130	Spremberg	36	274	0	312
Spremberg	36	154	0	1.469	Spremberg	36	275	0	502
Spremberg	36	155	0	430	Spremberg	36	277	0	3.625
Spremberg	36	156	0	2.289	Spremberg	36	279	0	4.129
Spremberg	36	157	0	119	Spremberg	36	281	0	1.125

Anlage 1b Verzeichnis der Flurstücke für den Bereich Abwasser und Niederschlagswasser

Gemarkung	Flur	FLZ	FLN	Fläche lt. Kataster m²	Gemarkung	Flur	FLZ	FLN	Fläche lt. Kataster m²
Spremberg	36	158	0	1.562	Spremberg	36	282	0	150
Spremberg	36	161	0	844	Spremberg	36	283	0	894
Spremberg	36	284	0	18.752	Spremberg	36	353	0	788
Spremberg	36	285	0	1.646	Spremberg	36	354	0	173
Spremberg	36	286	0	19.415	Spremberg	36	355	0	48.245
Spremberg	36	287	0	75.954	Spremberg	36	356	0	7.756
Spremberg	36	288	0	9.704	Spremberg	36	357	0	2.801
Spremberg	36	289	0	71.865	Spremberg	36	358	0	3.153
Spremberg	36	290	0	1.680	Spremberg	36	359	0	2.058
Spremberg	36	291	0	968	Spremberg	36	360	0	487
Spremberg	36	292	0	124	Spremberg	36	361	0	149
Spremberg	36	293	0	560	Spremberg	36	362	0	103
Spremberg	36	296	0	6.502	Spremberg	36	364	0	841
Spremberg	36	297	0	26	Spremberg	36	366	0	3.115
Spremberg	36	298	0	1.693	Spremberg	36	367	0	3.015
Spremberg	36	299	0	5	Spremberg	36	368	0	13
Spremberg	36	300	0	1.478	Spremberg	36	370	0	1.166
Spremberg	36	301	0	648	Spremberg	36	371	0	705
Spremberg	36	302	0	6.219	Spremberg	36	372	0	8.310
Spremberg	36	303	0	3.223	Spremberg	36	373	0	2.830
Spremberg	36	305	0	382	Spremberg	36	374	0	2.839
Spremberg	36	306	0	416	Spremberg	36	375	0	1.237
Spremberg	36	307	0	3.434	Spremberg	36	377	0	194.854
Spremberg	36	308	0	428	Spremberg	36	378	0	7.266
Spremberg	36	309	0	447	Spremberg	36	379	0	2.050
Spremberg	36	310	0	1.674	Spremberg	36	380	0	4.826
Spremberg	36	311	0	6.833	Spremberg	36	381	0	7.205
Spremberg	36	312	0	6.290	Spremberg	36	382	0	132
Spremberg	36	315	0	523	Spremberg	36	383	0	15.171
Spremberg	36	316	0	39.852	Spremberg	36	384	0	838
Spremberg	36	317	0	19	Spremberg	36	385	0	2.428
Spremberg	36	318	0	1.646	Spremberg	36	386	0	4.362
Spremberg	36	319	0	120	Spremberg	36	387	0	349
Spremberg	36	329	0	16	Spremberg	36	388	0	3
Spremberg	36	331	0	1.653	Spremberg	36	389	0	10.455
Spremberg	36	332	0	1.122	Spremberg	36	390	0	297
Spremberg	36	333	0	60	Spremberg	36	392	0	539
Spremberg	36	334	0	2.017	Spremberg	36	394	0	1.045
Spremberg	36	335	0	90	Spremberg	36	395	0	2.693
Spremberg	36	336	0	2	Spremberg	36	396	0	5.060
Spremberg	36	337	0	1.178	Spremberg	36	398	0	659
Spremberg	36	338	0	8	Spremberg	36	399	0	4.180
Spremberg	36	339	0	1.818	Spremberg	36	400	0	1.227
Spremberg	36	340	0	112	Spremberg	36	401	0	12.000
Spremberg	36	341	0	981	Spremberg	36	402	0	11.036
Spremberg	36	342	0	22	Spremberg	36	403	0	30
Spremberg	36	343	0	129	Spremberg	36	405	0	2.581
Spremberg	36	344	0	2.000	Spremberg	36	406	0	431
Spremberg	36	345	0	85	Spremberg	36	409	0	5.000
Spremberg	36	346	0	1	Spremberg	36	418	0	88.747

Anlage 1b Verzeichnis der Flurstücke für den Bereich Abwasser und Niederschlagswasser

Gemarkung	Flur	FLZ	FLN	Fläche lt. Kataster m ²	Gemarkung	Flur	FLZ	FLN	Fläche lt. Kataster m ²
Spremberg	36	347	0	1.018	Spremberg	36	420	0	4.477
Spremberg	36	348	0	69	Spremberg	36	421	0	3.638
Spremberg	36	349	0	93	Spremberg	36	422	0	1.443
Spremberg	36	350	0	6	Spremberg	36	423	0	21
Spremberg	36	351	0	90	Spremberg	36	424	0	70
Spremberg	36	352	0	18	Spremberg	36	425	0	9.748
Spremberg	36	426	0	607	Spremberg	37	221	0	1.521
Spremberg	36	427	0	16.073	Spremberg	37	222	0	652
Spremberg	36	428	0	1.243	Spremberg	37	223	0	1.311
Spremberg	36	429	0	754	Spremberg	37	225	0	26.332
Spremberg	36	430	0	54	Spremberg	37	227	0	941
Spremberg	36	431	0	61.941	Spremberg	37	228	0	37.960
Spremberg	36	432	0	273	Spremberg	37	229	0	3.045
Spremberg	36	433	0	1.950	Spremberg	37	236	0	10.776
Spremberg	36	434	0	21	Spremberg	37	237	0	1.416
Spremberg	36	435	0	70.528	Spremberg	37	239	0	134
Spremberg	36	436	0	88.826	Spremberg	37	240	0	1.505
Spremberg	36	437	0	4.100	Spremberg	37	241	0	2.507
Spremberg	36	438	0	38.761	Spremberg	37	242	0	176
Spremberg	36	439	0	468	Spremberg	37	243	0	2.106
Spremberg	36	440	0	208.485	Spremberg	37	245	0	518
Spremberg	36	441	0	206.541	Spremberg	37	246	0	6.940
Spremberg	36	442	0	7.490	Spremberg	37	247	0	961
Spremberg	36	443	0	27.309	Spremberg	37	248	0	1.036
Spremberg	36	444	0	526	Spremberg	37	249	0	8.876
Spremberg	36	445	0	10.349	Spremberg	37	250	0	1.146
Spremberg	36	446	0	7.545	Spremberg	37	251	0	158
Spremberg	36	447	0	6.719	Spremberg	37	252	0	2.442
Spremberg	36	448	0	79	Spremberg	37	253	0	1.514
Spremberg	36	450	0	158	Spremberg	37	254	0	340
Spremberg	36	451	0	80.732	Spremberg	37	255	0	19.787
Spremberg	36	452	0	193	Spremberg	37	256	0	29.676
Spremberg	36	453	0	274	Spremberg	37	257	0	39
Spremberg	36	454	0	275	Spremberg	37	258	0	550
Spremberg	36	455	0	15.185	Spremberg	37	259	0	2.235
Spremberg	36	456	0	154	Spremberg	37	260	0	41.545
Spremberg	36	457	0	12.341	Spremberg	37	261	0	210
Spremberg	36	458	0	9.129	Spremberg	37	263	0	95
Spremberg	37	6	0	410	Spremberg	37	265	0	13.875
Spremberg	37	7	0	510	Spremberg	37	266	0	8.791
Spremberg	37	22	2	5.623	Spremberg	37	267	0	6.260
Spremberg	37	25	1	3.746	Spremberg	37	268	0	26.571
Spremberg	37	25	2	107	Spremberg	37	269	0	14.069
Spremberg	37	26	3	17.455	Spremberg	37	270	0	2.458
Spremberg	37	49	0	840	Spremberg	37	271	0	676
Spremberg	37	143	0	726	Spremberg	37	272	0	656
Spremberg	37	144	0	3.308	Spremberg	37	273	0	207
Spremberg	37	145	0	3.139	Spremberg	37	274	0	35.679
Spremberg	37	147	0	2.194	Spremberg	37	275	0	13.016
Spremberg	37	148	0	2.879	Spremberg	37	276	0	3.043

Anlage 1b Verzeichnis der Flurstücke für den Bereich Abwasser und Niederschlagswasser

Gemarkung	Flur	FLZ	FLN	Fläche lt. Kataster m²	Gemarkung	Flur	FLZ	FLN	Fläche lt. Kataster m²
Spremberg	37	149	0	311	Spremberg	37	277	0	39.813
Spremberg	37	151	0	5.735	Spremberg	37	278	0	631
Spremberg	37	152	0	877	Spremberg	37	279	0	902
Spremberg	37	156	0	4	Spremberg	37	280	0	1.079
Spremberg	37	171	0	146	Spremberg	37	281	0	623
Spremberg	37	185	0	980	Spremberg	37	282	0	1.461
Spremberg	37	186	0	165	Spremberg	37	283	0	25
Spremberg	37	210	0	608	Spremberg	37	284	0	11.450
Spremberg	37	219	0	349	Spremberg	37	285	0	6.876
Terpe	3	21	3	3.178	Terpe	4	284	0	3.270
Terpe	3	21	4	494	Terpe	4	285	0	2.588
Terpe	3	22	2	854	Terpe	4	286	0	3.537
Terpe	3	22	5	88	Terpe	4	330	0	31.601
Terpe	3	22	6	3.721	Terpe	4	381	0	5.285
Terpe	3	22	7	1.396	Terpe	4	385	0	2.800
Terpe	3	22	8	4.062	Terpe	4	386	0	4.034
Terpe	3	22	9	173	Terpe	4	387	0	1.651
Terpe	3	23	9	1.227	Terpe	4	388	0	1.271
Terpe	3	25	2	5.028	Terpe	4	389	0	5.247
Terpe	3	27	3	26.085	Terpe	4	391	0	1.365
Terpe	3	29	6	42.587	Terpe	4	392	0	1.062
Terpe	3	325	0	193	Terpe	4	407	0	2.551
Terpe	3	327	0	1.935	Terpe	4	408	0	622
Terpe	3	346	0	2.828	Terpe	4	409	0	4.391
Terpe	3	348	0	89.540	Terpe	4	410	0	79
Terpe	3	460	0	19.744	Terpe	4	411	0	117.387
Terpe	3	461	0	262	Terpe	4	412	0	29.105
Terpe	3	499	0	3.105	Terpe	4	413	0	642
Terpe	4	199	4	6.454	Terpe	4	414	0	4.996
Terpe	4	199	13	398	Terpe	4	420	0	1.198
Terpe	4	199	15	10.996	Terpe	4	426	0	275.280
Terpe	4	199	16	6.592	Terpe	4	427	0	2.706
Terpe	4	199	21	4.659	Terpe	6	73	2	2.765
Terpe	4	203	0	409	Terpe	6	74	1	34.872
Terpe	4	204	0	1.580	Terpe	6	74	9	13.759
Terpe	4	205	1	1.738	Terpe	6	74	19	8.913
Terpe	4	205	2	1.780	Terpe	6	74	21	32.171
Terpe	4	252	0	8.894	Terpe	6	83	1	39.729
Terpe	4	257	0	3.066	Terpe	6	84	5	2.831
Terpe	4	282	0	144	Terpe	6	94	1	80.747

Grundlage: Amtsblatt des LK Spree-Neiße vom 12. März 2011, Seite 5-7

Öffentlich-rechtliche Vereinbarung zur Übernahme der Aufgabe der Abwasserbeseitigung im Industriegebiet „Industriepark Schwarze Pumpe“, Spremberg

Anlage 1b Verzeichnis der Flurstücke für den Bereich Abwasser und Niederschlagswasser

Geltungsbereich des Industriestandortes „Industriepark Schwarze Pumpe“

- sächsischer Teil -

(einschließlich der des Altstandortes IG Spreewitz und der Erweiterungsflächen IG Süd 1 und IG Süd 2)

Der räumliche Geltungsbereich des Industriegebietes „Industriepark Schwarze Pumpe“ umfasst auf der sächsischen Seite die in der Anlage 1b nachfolgend aufgeführten Grundstücke:

Gemarkung	Flur	FLZ	FLN	Fläche lt. Kataster m ²	Gemarkung	Flur	FLZ	FLN	Fläche lt. Kataster m ²
Burghammer	1	121	0	19.535	Spreewitz	1	45	8	494
Burghammer	1	122	1	4.807	Spreewitz	1	45	9	31.212
Burghammer	1	122	2	409	Spreewitz	1	45	10	7.191
Burghammer	1	122	4	147.014	Spreewitz	1	45	11	2.428
Burghammer	1	122	7	433	Spreewitz	1	45	12	1.735
Burghammer	1	122	8	2.730	Spreewitz	1	45	13	2.071
Burghammer	1	122	9	65	Spreewitz	1	46	1	23.526
Burghammer	1	122	10	195.376	Spreewitz	1	46	4	5.270
Burghammer	1	122	11	281.968	Spreewitz	1	46	5	8.075
Burghammer	1	122	12	330.139	Spreewitz	1	46	6	1.194
Burghammer	1	122	14	36.374	Spreewitz	1	46	7	2.180
Burghammer	1	122	15	19.161	Spreewitz	1	46	8	603
Spreewitz	1	40	2	12.649	Spreewitz	1	46	9	1.507
Spreewitz	1	40	3	16.881	Spreewitz	1	46	10	2.906
Spreewitz	1	40	5	18.517	Spreewitz	1	47	1	15.736
Spreewitz	1	40	6	426	Spreewitz	1	47	2	1.640
Spreewitz	1	40	7	57	Spreewitz	1	48	0	729
Spreewitz	1	40	8	58	Spreewitz	1	50	7	678
Spreewitz	1	41	3	12.404	Spreewitz	1	50	8	2.545
Spreewitz	1	41	5	2.617	Spreewitz	1	52	4	1.089
Spreewitz	1	41	6	6.301	Spreewitz	1	53	4	144
Spreewitz	1	41	7	538	Spreewitz	1	54	4	11.516
Spreewitz	1	41	8	2.840	Spreewitz	1	55	4	13.083
Spreewitz	1	41	9	22.370	Spreewitz	1	55	5	19.764
Spreewitz	1	41	10	221	Spreewitz	1	56	1	17.183
Spreewitz	1	42	3	3.841	Spreewitz	1	56	2	12.222
Spreewitz	1	42	5	7.448	Spreewitz	1	56	3	689
Spreewitz	1	42	6	3.217	Spreewitz	1	57	3	11.612
Spreewitz	1	42	7	588	Spreewitz	1	57	4	7.093
Spreewitz	1	42	8	26.871	Spreewitz	1	58	4	15.729
Spreewitz	1	42	9	5.785	Spreewitz	1	58	5	13.914
Spreewitz	1	43	2	30	Spreewitz	1	58	6	3.321
Spreewitz	1	43	3	36	Spreewitz	1	59	1	17.403
Spreewitz	1	43	4	32.916	Spreewitz	1	59	5	72.390
Spreewitz	1	43	5	955	Spreewitz	1	59	12	53.621
Spreewitz	1	44	2	923	Spreewitz	1	59	14	22.521
Spreewitz	1	44	3	1.003	Spreewitz	1	59	15	34.852
Spreewitz	1	44	4	30.676	Spreewitz	1	59	16	4.495
Spreewitz	1	44	5	635	Spreewitz	1	59	17	850
Spreewitz	1	44	6	210	Spreewitz	1	59	20	12.067
Spreewitz	1	45	2	13.732	Spreewitz	1	59	21	1.819
Spreewitz	1	45	3	662	Spreewitz	1	59	22	923
Spreewitz	1	45	5	4.855	Spreewitz	1	66	6	48.887
Spreewitz	1	45	6	902	Spreewitz	1	69	5	2.003
Spreewitz	1	46	7	6.501	Spreewitz	2	189	1	353

**Anlage 1b Verzeichnis der Flurstücke für den Bereich Abwasser und
Niederschlagswasser**

Gemarkung	Flur	FLZ	FLN	Fläche lt. Kataster m²	Gemarkung	Flur	FLZ	FLN	Fläche lt. Kataster m²
Zerre	1	15	1	2.146	Zerre	1	40	4	527
Zerre	1	15	2	18.163	Zerre	1	40	5	600
Zerre	1	15	5	38.550	Zerre	1	40	6	547
Zerre	1	15	8	3.433	Zerre	1	41	3	43
Zerre	1	15	12	59	Zerre	1	41	8	1.296
Zerre	1	15	13	32.215	Zerre	1	41	9	82
Zerre	1	15	14	172	Zerre	1	41	10	2.861
Zerre	1	15	17	17.126	Zerre	1	41	12	5.018
Zerre	1	15	18	72.762	Zerre	1	41	13	348
Zerre	1	15	20	140.503	Zerre	1	41	14	304
Zerre	1	19	0	23.306	Zerre	1	42	0	1.248
Zerre	1	20	0	23.072	Zerre	1	43	0	1.070
Zerre	1	21	0	11.686	Zerre	1	44	3	2.752
Zerre	1	22	0	11.466	Zerre	1	44	4	1.198
Zerre	1	23	0	23.852	Zerre	1	44	5	23.719
Zerre	1	24	0	23.758	Zerre	1	45	3	200
Zerre	1	25	0	25.098	Zerre	1	45	4	5.144
Zerre	1	26	1	21.096	Zerre	1	45	5	4.582
Zerre	1	26	3	2.690	Zerre	1	45	6	945
Zerre	1	26	4	228	Zerre	1	45	7	16.189
Zerre	1	26	5	335	Zerre	1	46	1	6.528
Zerre	1	28	2	3.809	Zerre	1	46	3	2.244
Zerre	1	28	3	4.159	Zerre	1	46	4	1.058
Zerre	1	28	4	725	Zerre	1	46	5	17.719
Zerre	1	28	7	7.826	Zerre	1	47	1	7.902
Zerre	1	28	8	3.251	Zerre	1	47	3	158
Zerre	1	28	9	19.000	Zerre	1	47	4	981
Zerre	1	29	1	275	Zerre	1	47	6	15.958
Zerre	1	29	2	197	Zerre	1	47	7	1.231
Zerre	1	29	3	680	Zerre	1	48	1	1.360
Zerre	1	30	1	2.565	Zerre	1	48	3	796
Zerre	1	30	2	1.431	Zerre	1	48	4	89
Zerre	1	30	3	6.441	Zerre	1	48	7	537
Zerre	1	31	0	32.083	Zerre	1	48	8	61
Zerre	1	32	0	26.686	Zerre	1	48	9	936
Zerre	1	33	1	3.165	Zerre	1	48	10	620
Zerre	1	33	2	1.292	Zerre	1	55	1	3.881
Zerre	1	33	3	4.360	Zerre	1	55	2	10.822
Zerre	1	34	3	1.753	Zerre	1	56	1	1.281
Zerre	1	34	4	1.077	Zerre	1	56	3	748
Zerre	1	34	5	1.703	Zerre	1	56	4	905
Zerre	1	34	6	2.084	Zerre	1	56	6	286
Zerre	1	35	1	23.797	Zerre	1	57	1	11.736
Zerre	1	36	1	11.501	Zerre	1	57	2	1.230
Zerre	1	36	4	530	Zerre	1	58	1	18.130
Zerre	1	36	5	64	Zerre	1	58	2	1.584
Zerre	1	37	1	3.786	Zerre	1	58	3	6.080
Zerre	1	37	2	852	Zerre	1	59	1	12.924
Zerre	1	37	3	239	Zerre	1	59	4	283
Zerre	1	38	0	1.734	Zerre	1	59	6	1.868
Zerre	1	39	1	6.094	Zerre	1	59	7	4.744
Zerre	1	39	4	51	Zerre	1	59	9	4.840
Zerre	1	39	5	510	Zerre	1	59	10	1.104

**Anlage 1b Verzeichnis der Flurstücke für den Bereich Abwasser und
Niederschlagswasser**

Gemarkung	Flur	FLZ	FLN	Fläche lt. Kataster m²	Gemarkung	Flur	FLZ	FLN	Fläche lt. Kataster m²
Zerre	1	39	6	556	Zerre	1	59	11	19.001
Zerre	1	40	1	6.180	Zerre	1	59	12	6.071
Zerre	1	60	2	23.483	Zerre	1	70	11	346
Zerre	1	60	4	5.737	Zerre	1	70	12	279
Zerre	1	60	5	9	Zerre	1	70	13	2.402
Zerre	1	60	6	1.449	Zerre	1	70	14	1.510
Zerre	1	61	1	5.732	Zerre	1	70	15	367
Zerre	1	61	5	743	Zerre	1	70	16	171
Zerre	1	61	6	490	Zerre	1	71	3	12.376
Zerre	1	61	7	2.000	Zerre	1	71	4	7.918
Zerre	1	61	8	412	Zerre	1	71	6	1.364
Zerre	1	61	9	5.268	Zerre	1	71	7	532
Zerre	1	61	10	1.586	Zerre	1	71	8	0
Zerre	1	62	5	374	Zerre	1	71	9	10
Zerre	1	62	6	785	Zerre	1	71	10	82
Zerre	1	62	7	38.851	Zerre	1	72	2	528
Zerre	1	62	8	1.017	Zerre	1	72	3	3.368
Zerre	1	62	9	16.063	Zerre	1	72	4	2.074
Zerre	1	62	10	5.568	Zerre	1	72	5	15.926
Zerre	1	62	11	1.209	Zerre	1	73	0	29.715
Zerre	1	62	12	10.773	Zerre	1	74	0	14.327
Zerre	1	62	13	4.034	Zerre	1	75	0	9.688
Zerre	1	63	1	37.486	Zerre	2	1	1	3.445
Zerre	1	63	3	563	Zerre	2	1	2	90
Zerre	1	63	5	1.816	Zerre	2	6	2	1.488
Zerre	1	63	6	89	Zerre	2	6	3	7.225
Zerre	1	63	7	42	Zerre	2	7	2	840
Zerre	1	64	1	28.202	Zerre	2	7	3	410
Zerre	1	64	3	6.428	Zerre	2	8	3	50
Zerre	1	64	4	8	Zerre	2	9	3	234
Zerre	1	64	6	58	Zerre	2	10	1	283
Zerre	1	64	7	1	Zerre	2	10	2	523
Zerre	1	65	1	1.385	Zerre	2	11	3	20.866
Zerre	1	65	2	264	Zerre	2	11	4	2.145
Zerre	1	65	3	1.997	Zerre	2	11	5	58
Zerre	1	65	1	4.542	Zerre	2	11	6	1.427
Zerre	1	66	2	3	Zerre	2	12	3	1.148
Zerre	1	67	1	1.278	Zerre	2	12	4	828
Zerre	1	67	2	1.378	Zerre	2	13	5	392
Zerre	1	67	3	1.608	Zerre	2	13	6	823
Zerre	1	68	1	1.488	Zerre	2	14	5	369
Zerre	1	68	2	244	Zerre	2	20	3	1.945
Zerre	1	68	3	1.620	Zerre	2	20	4	272
Zerre	1	69	3	31	Zerre	2	21	0	295
Zerre	1	69	6	15.126	Zerre	2	22	1	390
Zerre	1	69	7	9	Zerre	2	22	2	101
Zerre	1	69	8	12.575	Zerre	2	22	3	218
Zerre	1	69	9	1.065	Zerre	2	22	4	895
Zerre	1	69	10	4.110	Zerre	2	23	1	468
Zerre	1	69	11	8	Zerre	2	23	2	624
Zerre	1	69	12	4	Zerre	2	23	3	208
Zerre	1	70	3	197	Zerre	2	23	4	179
Zerre	1	70	6	5.234	Zerre	2	24	1	451

Anlage 1b Verzeichnis der Flurstücke für den Bereich Abwasser und

Niederschlagswasser

Gemarkung	Flur	FLZ	FLN	Fläche lt. Kataster m ²	Gemarkung	Flur	FLZ	FLN	Fläche lt. Kataster m ²
Zerre	1	70	7	840	Zerre	2	24	2	410
Zerre	1	70	8	2.710	Zerre	2	24	3	191
Zerre	1	70	9	5	Zerre	2	24	4	85
Zerre	1	70	10	2.573	Zerre	2	25	1	3.045
Zerre	2	25	3	1.357	Zerre	2	39	13	28
Zerre	2	25	4	1.912	Zerre	2	39	14	515
Zerre	2	25	5	3.476	Zerre	2	39	15	34
Zerre	2	25	6	200	Zerre	2	39	16	205
Zerre	2	25	7	1.773	Zerre	2	39	17	40
Zerre	2	26	1	1.084	Zerre	2	39	18	35
Zerre	2	26	3	416	Zerre	2	39	19	298
Zerre	2	26	4	579	Zerre	2	39	20	2
Zerre	2	26	5	826	Zerre	2	40	2	1.737
Zerre	2	26	6	47	Zerre	2	40	3	8
Zerre	2	26	7	398	Zerre	2	40	5	1.130
Zerre	2	27	4	4.133	Zerre	2	40	6	555
Zerre	2	27	6	19.394	Zerre	2	40	7	232
Zerre	2	27	7	19.479	Zerre	2	40	8	1.502
Zerre	2	27	8	9.623	Zerre	2	40	9	4.505
Zerre	2	31	3	331	Zerre	2	41	1	4.134
Zerre	2	31	4	143	Zerre	2	41	2	28
Zerre	2	32	2	1.009	Zerre	2	41	3	1.374
Zerre	2	32	4	71.285	Zerre	2	42	0	360
Zerre	2	32	5	4.094	Zerre	2	43	0	146
Zerre	2	32	6	1.518	Zerre	2	44	0	43
Zerre	2	32	8	428	Zerre	2	45	1	1.611
Zerre	2	33	2	37	Zerre	2	45	2	1.067
Zerre	2	33	4	46	Zerre	2	45	3	3.128
Zerre	2	33	5	141	Zerre	2	45	4	10
Zerre	2	33	6	559	Zerre	2	46	1	15.258
Zerre	2	33	9	183	Zerre	2	46	2	159
Zerre	2	34	1	882	Zerre	2	47	1	6.416
Zerre	2	34	4	3.283	Zerre	2	47	2	174
Zerre	2	34	5	199	Zerre	2	47	3	145
Zerre	2	35	2	1.158	Zerre	2	48	1	18.766
Zerre	2	35	4	7	Zerre	2	48	2	6.538
Zerre	2	35	5	1.022	Zerre	2	48	3	2.550
Zerre	2	35	6	13.522	Zerre	2	48	4	361
Zerre	2	35	9	1.043	Zerre	2	48	5	325
Zerre	2	35	11	2.235	Zerre	2	49	1	10.255
Zerre	2	36	2	3.695	Zerre	2	49	2	70
Zerre	2	36	3	4.117	Zerre	2	49	3	481
Zerre	2	36	4	3.732	Zerre	2	49	4	4.059
Zerre	2	36	5	11.795	Zerre	2	50	2	65
Zerre	2	36	7	3.010	Zerre	2	50	3	45
Zerre	2	36	8	384	Zerre	2	50	5	6.038
Zerre	2	36	9	74	Zerre	2	50	6	5.019
Zerre	2	36	10	1.261	Zerre	2	50	7	1.327
Zerre	2	37	1	8.126	Zerre	2	50	8	47
Zerre	2	37	2	5.041	Zerre	2	50	9	39
Zerre	2	38	0	3.222	Zerre	2	50	10	3.268
Zerre	2	39	2	255	Zerre	2	51	1	4.209
Zerre	2	39	3	461	Zerre	2	51	2	13.221

**Anlage 1b Verzeichnis der Flurstücke für den Bereich Abwasser und
Niederschlagswasser**

Gemarkung	Flur	FLZ	FLN	Fläche lt. Kataster m²	Gemarkung	Flur	FLZ	FLN	Fläche lt. Kataster m²
Zerre	2	39	5	143	Zerre	2	51	4	1
Zerre	2	39	7	224	Zerre	2	51	5	799
Zerre	2	39	9	113	Zerre	2	51	6	148
Zerre	2	39	10	145	Zerre	2	51	8	38
Zerre	2	39	11	78	Zerre	2	51	9	773
Zerre	2	39	12	241	Zerre	2	51	10	425
Zerre	2	51	11	0	Zerre	2	52	5	205
Zerre	2	52	2	212	Zerre	2	62	6	1.030
Zerre	2	52	3	93	Zerre	2	62	7	799
Zerre	2	52	4	7.342	Zerre	2	62	8	0
Zerre	2	52	5	27	Zerre	2	62	9	13
Zerre	2	52	7	1	Zerre	2	63	2	2.359
Zerre	2	52	8	1.318	Zerre	2	63	3	2.864
Zerre	2	52	9	2.513	Zerre	2	63	4	217
Zerre	2	52	10	4.086	Zerre	2	64	1	3.809
Zerre	2	52	11	2.426	Zerre	2	64	2	1.363
Zerre	2	52	12	911	Zerre	2	65	1	8.989
Zerre	2	52	13	3.349	Zerre	2	65	2	444
Zerre	2	52	14	1.063	Zerre	2	65	3	4.227
Zerre	2	52	15	123	Zerre	2	66	0	2
Zerre	2	53	1	325	Zerre	2	67	1	10.879
Zerre	2	53	3	15	Zerre	2	67	2	176
Zerre	2	53	4	600	Zerre	2	67	3	309
Zerre	2	53	5	246	Zerre	2	68	1	2.059
Zerre	2	54	2	5	Zerre	2	68	2	57
Zerre	2	54	3	1.130	Zerre	2	68	3	2.398
Zerre	2	54	4	4	Zerre	2	69	2	3
Zerre	2	55	2	503	Zerre	2	69	3	81
Zerre	2	55	3	16.845	Zerre	2	69	4	6.514
Zerre	2	55	4	2.514	Zerre	2	69	5	578
Zerre	2	55	5	487	Zerre	2	70	2	95
Zerre	2	55	6	2.218	Zerre	2	70	5	457
Zerre	2	56	2	502	Zerre	2	70	6	108
Zerre	2	56	3	10.685	Zerre	2	70	7	385
Zerre	2	56	4	198	Zerre	2	70	9	875
Zerre	2	56	5	226	Zerre	2	70	13	614
Zerre	2	56	6	7.432	Zerre	2	70	14	228
Zerre	2	57	1	3.388	Zerre	2	70	15	3.279
Zerre	2	57	2	146	Zerre	2	70	16	409
Zerre	2	58	1	3.525	Zerre	2	70	17	74
Zerre	2	58	2	181	Zerre	2	70	18	2.039
Zerre	2	59	3	4.372	Zerre	2	70	19	412
Zerre	2	59	4	3.617	Zerre	2	71	1	5.978
Zerre	2	59	5	538	Zerre	2	71	2	1.527
Zerre	2	59	6	5.310	Zerre	2	72	2	182
Zerre	2	59	7	17	Zerre	2	72	3	35
Zerre	2	59	8	658	Zerre	2	72	4	1.467
Zerre	2	59	9	693	Zerre	2	72	6	584
Zerre	2	59	10	464	Zerre	2	72	9	546
Zerre	2	59	11	267	Zerre	2	72	11	236
Zerre	2	59	12	49	Zerre	2	72	12	193
Zerre	2	59	13	4.456	Zerre	2	72	13	360
Zerre	2	59	14	2	Zerre	2	72	14	338

**Anlage 1b Verzeichnis der Flurstücke für den Bereich Abwasser und
Niederschlagswasser**

Gemarkung	Flur	FLZ	FLN	Fläche lt. Kataster m ²	Gemarkung	Flur	FLZ	FLN	Fläche lt. Kataster m ²
Zerre	2	59	15	1.396	Zerre	2	72	15	63
Zerre	2	60	2	1.175	Zerre	2	72	17	512
Zerre	2	60	3	937	Zerre	2	72	19	983
Zerre	2	60	4	1.646	Zerre	2	72	20	7
Zerre	2	62	1	218	Zerre	2	72	21	47
Zerre	2	62	2	201	Zerre	2	72	22	701
Zerre	2	62	3	4.248	Zerre	2	72	23	50
Zerre	2	62	4	7.804	Zerre	2	72	24	154
Zerre	2	72	25	61	Zerre	2	82	0	2.646
Zerre	2	72	26	91	Zerre	2	83	1	10.222
Zerre	2	72	27	237	Zerre	2	83	2	14
Zerre	2	72	28	236	Zerre	2	84	2	7.641
Zerre	2	72	29	89	Zerre	2	84	3	963
Zerre	2	73	3	1.518	Zerre	2	84	4	79
Zerre	2	73	4	2.573	Zerre	2	84	6	54
Zerre	2	73	5	646	Zerre	2	84	7	6.408
Zerre	2	73	6	9.469	Zerre	2	84	8	554
Zerre	2	73	7	76	Zerre	2	84	9	188
Zerre	2	73	8	0	Zerre	2	85	2	8
Zerre	2	73	9	932	Zerre	2	85	4	813
Zerre	2	73	10	472	Zerre	2	85	6	1.517
Zerre	2	73	11	978	Zerre	2	85	7	6.874
Zerre	2	73	12	476	Zerre	2	85	8	524
Zerre	2	74	2	103	Zerre	2	85	9	672
Zerre	2	74	3	412	Zerre	2	86	2	163
Zerre	2	74	5	14.488	Zerre	2	86	4	1.956
Zerre	2	74	6	857	Zerre	2	86	5	6.241
Zerre	2	74	7	2.565	Zerre	2	86	6	822
Zerre	2	74	8	2.527	Zerre	2	87	2	294
Zerre	2	74	9	432	Zerre	2	87	3	1.460
Zerre	2	74	10	5.188	Zerre	2	87	4	5.298
Zerre	2	74	11	57	Zerre	2	87	6	616
Zerre	2	74	12	1	Zerre	2	87	7	1.871
Zerre	2	75	2	5.985	Zerre	2	87	8	4.578
Zerre	2	75	4	64	Zerre	2	87	9	861
Zerre	2	75	5	260	Zerre	2	87	10	2.784
Zerre	2	75	6	349	Zerre	2	88	0	8.532
Zerre	2	75	7	308	Zerre	2	89	0	13.759
Zerre	2	75	8	2.102	Zerre	2	90	2	3
Zerre	2	75	9	5.314	Zerre	2	90	3	738
Zerre	2	76	2	6.142	Zerre	2	90	4	838
Zerre	2	76	3	690	Zerre	2	90	5	7.932
Zerre	2	76	4	69	Zerre	2	91	2	29
Zerre	2	76	6	1.889	Zerre	2	91	3	635
Zerre	2	76	7	3.891	Zerre	2	91	4	6.081
Zerre	2	76	8	0	Zerre	2	91	5	1.770
Zerre	2	76	9	395	Zerre	2	91	6	2.231
Zerre	2	77	3	1.258	Zerre	2	91	7	347
Zerre	2	77	4	13.508	Zerre	2	92	2	250
Zerre	2	77	5	370	Zerre	2	92	4	253
Zerre	2	77	6	1.632	Zerre	2	92	5	5.882
Zerre	2	77	7	6	Zerre	2	92	6	10.428
Zerre	2	78	2	1.036	Zerre	2	92	7	1.059

**Anlage 1b Verzeichnis der Flurstücke für den Bereich Abwasser und
Niederschlagswasser**

Gemarkung	Flur	FLZ	FLN	Fläche lt. Kataster m ²	Gemarkung	Flur	FLZ	FLN	Fläche lt. Kataster m ²
Zerre	2	78	3	992	Zerre	2	92	9	1.705
Zerre	2	78	5	2.438	Zerre	2	92	10	1.758
Zerre	2	78	6	8.817	Zerre	2	92	11	8.278
Zerre	2	78	7	10.353	Zerre	2	92	12	8.693
Zerre	2	78	8	760	Zerre	2	92	13	1.496
Zerre	2	79	1	12.391	Zerre	2	92	14	573
Zerre	2	79	2	1.084	Zerre	2	92	15	835
Zerre	2	80	1	20.978	Zerre	2	92	16	2.837
Zerre	2	80	2	2.712	Zerre	2	93	2	370
Zerre	2	81	0	10.662	Zerre	2	93	3	3.037
Zerre	2	93	4	78	Zerre	2	99	6	951
Zerre	2	93	5	25.416	Zerre	2	99	7	27.253
Zerre	2	93	6	138	Zerre	2	99	9	689
Zerre	2	93	7	6.251	Zerre	2	99	11	11.550
Zerre	2	93	8	2.406	Zerre	2	99	12	622
Zerre	2	93	9	1.042	Zerre	2	99	13	1.578
Zerre	2	93	10	5.546	Zerre	2	99	14	71
Zerre	2	94	1	66	Zerre	2	99	15	50
Zerre	2	94	2	5.131	Zerre	2	100	2	3.201
Zerre	2	94	3	463	Zerre	2	100	3	4.312
Zerre	2	94	4	148	Zerre	2	100	4	845
Zerre	2	95	1	1.318	Zerre	2	102	2	84
Zerre	2	95	2	38	Zerre	2	102	3	5.555
Zerre	2	95	3	4.484	Zerre	2	102	6	1.258
Zerre	2	95	4	248	Zerre	2	102	9	3.882
Zerre	2	96	6	5.193	Zerre	2	102	10	142
Zerre	2	96	8	1.413	Zerre	2	102	11	184
Zerre	2	96	10	2.506	Zerre	2	102	12	172
Zerre	2	96	11	4.449	Zerre	2	102	14	15
Zerre	2	96	12	55	Zerre	2	102	15	1.160
Zerre	2	96	13	2.404	Zerre	2	102	16	335
Zerre	2	96	14	1.102	Zerre	2	102	17	594
Zerre	2	96	15	2.422	Zerre	2	103	2	1.817
Zerre	2	96	16	3.464	Zerre	2	103	3	8.403
Zerre	2	96	17	194	Zerre	2	103	6	94
Zerre	2	96	18	1.101	Zerre	2	103	7	4.592
Zerre	2	96	19	2.077	Zerre	2	103	9	818
Zerre	2	96	20	74	Zerre	2	103	10	4.552
Zerre	2	96	21	11	Zerre	2	103	11	417
Zerre	2	97	2	537	Zerre	2	103	12	811
Zerre	2	97	5	2.656	Zerre	2	103	13	806
Zerre	2	97	6	2.172	Zerre	2	104	1	8.348
Zerre	2	97	7	3.136	Zerre	2	104	3	649
Zerre	2	97	8	569	Zerre	2	104	4	952
Zerre	2	97	9	420	Zerre	2	104	5	2.845
Zerre	2	97	10	163	Zerre	2	104	6	3.356
Zerre	2	97	11	168	Zerre	2	105	1	1.922
Zerre	2	97	12	171	Zerre	2	105	3	114
Zerre	2	97	13	202	Zerre	2	105	4	165
Zerre	2	97	14	792	Zerre	2	105	5	510
Zerre	2	97	15	31	Zerre	2	105	6	208
Zerre	2	98	2	7.681	Zerre	2	106	2	1.017
Zerre	2	98	3	177	Zerre	2	106	3	2.457

**Anlage 1b Verzeichnis der Flurstücke für den Bereich Abwasser und
Niederschlagswasser**

Gemarkung	Flu r	FLZ	FLN	Fläche lt. Kataster m²	Gemarkung	Flu r	FLZ	FLN	Fläche lt. Kataster m²
Zerre	2	98	4	586	Zerre	2	106	6	795
Zerre	2	98	5	224	Zerre	2	106	8	260
Zerre	2	98	7	0	Zerre	2	106	9	1.411
Zerre	2	98	8	3.603	Zerre	2	106	10	127
Zerre	2	98	9	177	Zerre	2	106	11	252
Zerre	2	98	10	150	Zerre	2	106	12	242
Zerre	2	98	11	843	Zerre	2	108	4	853
Zerre	2	98	12	3.116	Zerre	2	108	5	2.094
Zerre	2	98	13	2.668	Zerre	2	108	9	4.629
Zerre	2	99	1	5.317	Zerre	2	108	12	299
Zerre	2	99	4	10.463	Zerre	2	108	13	55.087
Zerre	2	99	5	187	Zerre	2	108	16	1.429
Zerre	2	108	17	1.251	Zerre	2	115	2	2.249
Zerre	2	108	18	738	Zerre	2	115	3	3.064
Zerre	2	108	19	1.880	Zerre	2	115	5	442
Zerre	2	108	20	678	Zerre	2	115	7	300
Zerre	2	108	23	1.115	Zerre	2	115	8	163
Zerre	2	108	25	264	Zerre	2	115	9	2.681
Zerre	2	108	26	83	Zerre	2	116	1	3.255
Zerre	2	108	27	753	Zerre	2	116	3	160
Zerre	2	108	28	192	Zerre	2	116	4	226
Zerre	2	108	29	513	Zerre	2	116	5	404
Zerre	2	108	30	190	Zerre	2	117	1	986
Zerre	2	108	31	80	Zerre	2	117	4	10.286
Zerre	2	108	32	44	Zerre	2	117	6	304
Zerre	2	108	33	510	Zerre	2	117	7	379
Zerre	2	108	34	195	Zerre	2	117	8	177
Zerre	2	108	35	63	Zerre	2	117	9	2.218
Zerre	2	108	36	45	Zerre	2	117	10	710
Zerre	2	108	37	295	Zerre	2	117	11	3.466
Zerre	2	108	38	52	Zerre	2	119	2	2.779
Zerre	2	108	39	89	Zerre	2	119	3	3.240
Zerre	2	109	2	1.200	Zerre	2	119	4	1.867
Zerre	2	109	3	2.238	Zerre	2	122	1	35.677
Zerre	2	109	6	646	Zerre	2	122	3	15.713
Zerre	2	109	8	143	Zerre	2	122	4	2.055
Zerre	2	109	9	1.468	Zerre	2	123	1	7.737
Zerre	2	109	10	131	Zerre	2	123	2	4.870
Zerre	2	109	11	235	Zerre	2	126	4	2.749
Zerre	2	109	12	404	Zerre	2	126	6	5.820
Zerre	2	110	1	1.990	Zerre	2	126	7	12.283
Zerre	2	110	3	111	Zerre	2	126	8	7.870
Zerre	2	110	4	158	Zerre	3	139	1	74
Zerre	2	110	5	494	Zerre	3	139	2	604
Zerre	2	110	6	88	Zerre	3	144	3	908
Zerre	2	111	1	3.082	Zerre	3	144	4	2.421
Zerre	2	111	3	160	Zerre	3	144	6	409
Zerre	2	111	4	226	Zerre	3	144	7	2
Zerre	2	111	5	636	Zerre	3	145	1	3.528
Zerre	2	111	6	5	Zerre	3	145	2	2.072
Zerre	2	112	2	2.101	Zerre	3	146	3	3.252
Zerre	2	112	3	3.247	Zerre	3	146	4	3.135
Zerre	2	112	4	584	Zerre	3	147	2	1.042
Zerre	2	112	6	712	Zerre	3	151	4	19

Anlage 1b Verzeichnis der Flurstücke für den Bereich Abwasser und**Niederschlagswasser**

Gemarkung	Flu r	FLZ	FLN	Fläche lt. Kataster m ²	Gemarkung	Flu r	FLZ	FLN	Fläche lt. Kataster m ²
Zerre	2	112	9	196	Zerre	3	165	4	117
Zerre	2	112	10	2.325	Zerre	3	165	6	115



Anlage 2a

grafische Darstellung des
Verbandsgebietes

Anlage 2b Verzeichnis der Flurstücke**Geltungsbereich des Zweckverbandes „Industriepark Schwarze Pumpe“**

- brandenburgischer Teil -

Der räumliche Geltungsbereich des Zweckverbandes „Industriepark Schwarze Pumpe“ umfasst auf der brandenburgischen Seite die in der Anlage 2b nachfolgend aufgeführten Grundstücke:

Gemarkung	Flur	FLZ	FLN	Fläche lt. Kataster m ²	Gemarkung	Flur	FLZ	FLN	Fläche lt. Kataster m ²
Spremberg	36	29	5	92.982	Spremberg	36	165	0	6.617
Spremberg	36	30	3	197	Spremberg	36	167	0	253
Spremberg	36	30	4	16.907	Spremberg	36	168	0	65
Spremberg	36	52	1	1.257	Spremberg	36	172	0	8.400
Spremberg	36	54	12	13	Spremberg	36	173	0	4.200
Spremberg	36	54	13	2.092	Spremberg	36	182	0	12.365
Spremberg	36	63	4	9.673	Spremberg	36	195	0	1.823
Spremberg	36	63	6	67.846	Spremberg	36	196	0	1.503
Spremberg	36	64	1	3.698	Spremberg	36	197	0	1.524
Spremberg	36	64	6	1.845	Spremberg	36	198	0	1.535
Spremberg	36	64	7	11	Spremberg	36	199	0	1.255
Spremberg	36	64	8	1.760	Spremberg	36	200	0	1.480
Spremberg	36	65	1	15.924	Spremberg	36	203	0	123
Spremberg	36	65	4	68	Spremberg	36	207	0	837
Spremberg	36	65	5	26.666	Spremberg	36	209	0	962
Spremberg	36	69	0	14.440	Spremberg	36	210	0	190
Spremberg	36	70	1	221	Spremberg	36	215	0	11.043
Spremberg	36	70	2	16.058	Spremberg	36	217	0	1.840
Spremberg	36	71	1	3.961	Spremberg	36	219	0	6.000
Spremberg	36	71	2	12.518	Spremberg	36	221	0	16.791
Spremberg	36	72	1	3.580	Spremberg	36	222	0	1.570
Spremberg	36	72	2	12.378	Spremberg	36	223	0	15
Spremberg	36	84	4	684	Spremberg	36	225	0	14.775
Spremberg	36	84	7	1.440	Spremberg	36	247	0	6.320
Spremberg	36	84	8	3.557	Spremberg	36	249	0	10.784
Spremberg	36	116	1	24.594	Spremberg	36	251	0	12.213
Spremberg	36	116	3	469	Spremberg	36	254	0	1.206
Spremberg	36	116	15	137.525	Spremberg	36	255	0	91
Spremberg	36	116	16	779	Spremberg	36	256	0	1.230
Spremberg	36	116	17	417	Spremberg	36	258	0	1.279
Spremberg	36	117	2	33.697	Spremberg	36	260	0	10.739
Spremberg	36	120	1	6.844	Spremberg	36	267	0	225
Spremberg	36	148	0	4.147	Spremberg	36	268	0	11.567
Spremberg	36	150	0	3.322	Spremberg	36	269	0	860
Spremberg	36	151	0	3.735	Spremberg	36	270	0	19.221
Spremberg	36	152	0	3.131	Spremberg	36	273	0	724
Spremberg	36	153	0	130	Spremberg	36	274	0	312
Spremberg	36	154	0	1.469	Spremberg	36	275	0	502
Spremberg	36	155	0	430	Spremberg	36	277	0	3.625
Spremberg	36	156	0	2.288	Spremberg	36	279	0	4.129
Spremberg	36	157	0	119	Spremberg	36	281	0	1.125
Spremberg	36	158	0	1.562	Spremberg	36	282	0	150
Spremberg	36	161	0	844	Spremberg	36	283	0	894

Anlage 2b Verzeichnis der Flurstücke

Gemarkung	Flur	FLZ	FLN	Fläche lt. Kataster m ²	Gemarkung	Flur	FLZ	FLN	Fläche lt. Kataster m ²
Spremberg	36	284	0	18.752	Spremberg	36	353	0	788
Spremberg	36	285	0	1.846	Spremberg	36	354	0	173
Spremberg	36	286	0	19.415	Spremberg	36	355	0	48.245
Spremberg	36	287	0	75.854	Spremberg	36	356	0	7.756
Spremberg	36	288	0	8.704	Spremberg	36	357	0	2.801
Spremberg	36	289	0	71.865	Spremberg	36	358	0	3.153
Spremberg	36	290	0	1.680	Spremberg	36	359	0	2.058
Spremberg	36	291	0	968	Spremberg	36	360	0	487
Spremberg	36	292	0	124	Spremberg	36	361	0	149
Spremberg	36	293	0	560	Spremberg	36	362	0	103
Spremberg	36	298	0	6.602	Spremberg	36	364	0	841
Spremberg	36	297	0	28	Spremberg	36	366	0	3.115
Spremberg	36	298	0	1.693	Spremberg	36	367	0	3.015
Spremberg	36	299	0	5	Spremberg	36	368	0	13
Spremberg	36	300	0	1.478	Spremberg	36	370	0	1.166
Spremberg	36	301	0	848	Spremberg	36	371	0	705
Spremberg	36	302	0	8.219	Spremberg	36	372	0	8.310
Spremberg	36	303	0	3.223	Spremberg	36	373	0	2.830
Spremberg	36	305	0	382	Spremberg	36	374	0	2.839
Spremberg	36	306	0	416	Spremberg	36	375	0	1.237
Spremberg	36	307	0	3.434	Spremberg	36	377	0	194.854
Spremberg	36	308	0	428	Spremberg	36	378	0	7.266
Spremberg	36	309	0	447	Spremberg	36	379	0	2.050
Spremberg	36	310	0	1.674	Spremberg	36	380	0	4.826
Spremberg	36	311	0	6.833	Spremberg	36	381	0	7.205
Spremberg	36	312	0	6.290	Spremberg	36	382	0	132
Spremberg	36	315	0	523	Spremberg	36	383	0	15.171
Spremberg	36	316	0	39.852	Spremberg	36	384	0	838
Spremberg	36	317	0	18	Spremberg	36	385	0	2.428
Spremberg	36	318	0	1.646	Spremberg	36	386	0	4.362
Spremberg	36	319	0	120	Spremberg	36	387	0	349
Spremberg	36	329	0	16	Spremberg	36	388	0	3
Spremberg	36	331	0	1.653	Spremberg	36	389	0	10.455
Spremberg	36	332	0	1.122	Spremberg	36	390	0	297
Spremberg	36	333	0	60	Spremberg	36	392	0	539
Spremberg	36	334	0	2.017	Spremberg	36	394	0	1.045
Spremberg	36	335	0	90	Spremberg	36	395	0	2.693
Spremberg	36	336	0	2	Spremberg	36	396	0	5.060
Spremberg	36	337	0	1.178	Spremberg	36	398	0	659
Spremberg	36	338	0	8	Spremberg	36	399	0	4.180
Spremberg	36	339	0	1.818	Spremberg	36	400	0	1.227
Spremberg	36	340	0	112	Spremberg	36	401	0	12.000
Spremberg	36	341	0	881	Spremberg	36	402	0	11.036
Spremberg	36	342	0	22	Spremberg	36	403	0	30
Spremberg	36	343	0	129	Spremberg	36	405	0	2.661
Spremberg	36	344	0	2.000	Spremberg	36	406	0	431
Spremberg	36	345	0	85	Spremberg	36	409	0	5.000
Spremberg	36	346	0	1	Spremberg	36	418	0	88.747
Spremberg	36	347	0	1.018	Spremberg	36	420	0	4.477
Spremberg	36	348	0	89	Spremberg	36	421	0	3.838
Spremberg	36	349	0	93	Spremberg	36	422	0	1.443

Anlage 2b Verzeichnis der Flurstücke

Gemarkung	Flur	FLZ	FLN	Fläche lt. Kataster m ²	Gemarkung	Flur	FLZ	FLN	Fläche lt. Kataster m ²
Spremberg	36	350	0	8	Spremberg	36	423	0	21
Spremberg	36	351	0	90	Spremberg	36	424	0	70
Spremberg	36	352	0	18	Spremberg	36	425	0	8.748
Spremberg	36	426	0	607	Spremberg	37	221	0	1.521
Spremberg	36	427	0	16.073	Spremberg	37	222	0	652
Spremberg	36	428	0	1.243	Spremberg	37	223	0	1.311
Spremberg	36	429	0	754	Spremberg	37	225	0	28.332
Spremberg	36	430	0	54	Spremberg	37	227	0	941
Spremberg	36	431	0	61.941	Spremberg	37	228	0	37.960
Spremberg	36	432	0	273	Spremberg	37	229	0	3.045
Spremberg	36	433	0	1.950	Spremberg	37	236	0	10.776
Spremberg	36	434	0	21	Spremberg	37	237	0	1.416
Spremberg	36	435	0	70.528	Spremberg	37	239	0	134
Spremberg	36	436	0	88.826	Spremberg	37	240	0	1.505
Spremberg	36	437	0	4.100	Spremberg	37	241	0	2.507
Spremberg	36	438	0	38.761	Spremberg	37	242	0	176
Spremberg	36	439	0	488	Spremberg	37	243	0	2.106
Spremberg	36	440	0	208.485	Spremberg	37	245	0	518
Spremberg	36	441	0	208.541	Spremberg	37	246	0	8.940
Spremberg	36	442	0	7.490	Spremberg	37	247	0	961
Spremberg	36	443	0	27.309	Spremberg	37	248	0	1.036
Spremberg	36	444	0	526	Spremberg	37	249	0	8.876
Spremberg	36	445	0	10.349	Spremberg	37	250	0	1.148
Spremberg	36	446	0	7.545	Spremberg	37	251	0	158
Spremberg	36	447	0	6.719	Spremberg	37	252	0	2.442
Spremberg	36	448	0	79	Spremberg	37	253	0	1.514
Spremberg	36	450	0	158	Spremberg	37	254	0	340
Spremberg	36	451	0	60.732	Spremberg	37	255	0	19.787
Spremberg	36	452	0	193	Spremberg	37	256	0	28.678
Spremberg	36	453	0	274	Spremberg	37	257	0	39
Spremberg	36	454	0	275	Spremberg	37	258	0	550
Spremberg	36	455	0	15.185	Spremberg	37	259	0	2.235
Spremberg	36	456	0	154	Spremberg	37	260	0	41.545
Spremberg	36	457	0	12.341	Spremberg	37	261	0	210
Spremberg	36	458	0	9.129	Spremberg	37	263	0	85
Spremberg	37	6	0	410	Spremberg	37	265	0	13.875
Spremberg	37	7	0	510	Spremberg	37	266	0	8.791
Spremberg	37	22	2	5.623	Spremberg	37	267	0	6.260
Spremberg	37	25	1	3.746	Spremberg	37	268	0	26.571
Spremberg	37	25	2	107	Spremberg	37	269	0	14.069
Spremberg	37	26	3	17.455	Spremberg	37	270	0	2.458
Spremberg	37	49	0	640	Spremberg	37	271	0	678
Spremberg	37	143	0	728	Spremberg	37	272	0	856
Spremberg	37	144	0	3.308	Spremberg	37	273	0	207
Spremberg	37	145	0	3.139	Spremberg	37	274	0	35.679
Spremberg	37	147	0	2.194	Spremberg	37	275	0	13.016
Spremberg	37	148	0	2.879	Spremberg	37	276	0	3.043
Spremberg	37	149	0	311	Spremberg	37	277	0	39.813
Spremberg	37	151	0	5.735	Spremberg	37	278	0	631
Spremberg	37	152	0	877	Spremberg	37	279	0	902
Spremberg	37	156	0	4	Spremberg	37	280	0	1.079

Anlage 2b Verzeichnis der Flurstücke

Gemarkung	Flur	FLZ	FLN	Fläche lt. Kataster m²	Gemarkung	Flur	FLZ	FLN	Fläche lt. Kataster m²
Spremberg	37	171	0	146	Spremberg	37	281	0	623
Spremberg	37	185	0	980	Spremberg	37	282	0	1.461
Spremberg	37	186	0	165	Spremberg	37	283	0	25
Spremberg	37	210	0	608	Spremberg	37	284	0	11.450
Spremberg	37	219	0	349	Spremberg	37	285	0	6.876
Terpe	3	21	3	3.178	Terpe	4	284	0	3.270
Terpe	3	21	4	494	Terpe	4	285	0	2.588
Terpe	3	22	2	854	Terpe	4	286	0	3.537
Terpe	3	22	5	88	Terpe	4	330	0	31.601
Terpe	3	22	6	3.721	Terpe	4	361	0	5.285
Terpe	3	22	7	1.396	Terpe	4	365	0	2.600
Terpe	3	22	8	4.062	Terpe	4	366	0	4.034
Terpe	3	22	9	173	Terpe	4	367	0	1.651
Terpe	3	23	8	1.227	Terpe	4	368	0	1.271
Terpe	3	26	2	5.028	Terpe	4	369	0	5.247
Terpe	3	27	3	26.085	Terpe	4	391	0	1.366
Terpe	3	29	6	42.587	Terpe	4	392	0	1.062
Terpe	3	325	0	183	Terpe	4	407	0	2.551
Terpe	3	327	0	1.935	Terpe	4	408	0	622
Terpe	3	346	0	2.828	Terpe	4	409	0	4.391
Terpe	3	348	0	89.540	Terpe	4	410	0	79
Terpe	3	460	0	19.744	Terpe	4	411	0	117.367
Terpe	3	461	0	262	Terpe	4	412	0	29.105
Terpe	3	499	0	3.105	Terpe	4	413	0	642
Terpe	4	189	4	6.454	Terpe	4	414	0	4.996
Terpe	4	199	13	396	Terpe	4	420	0	1.198
Terpe	4	199	15	10.996	Terpe	4	426	0	275.280
Terpe	4	199	16	6.592	Terpe	4	427	0	2.706
Terpe	4	199	21	4.859	Terpe	6	73	2	2.765
Terpe	4	203	0	409	Terpe	6	74	1	34.672
Terpe	4	204	0	1.580	Terpe	6	74	9	13.759
Terpe	4	205	1	1.736	Terpe	6	74	19	8.913
Terpe	4	205	2	1.780	Terpe	6	74	21	32.171
Terpe	4	252	0	6.894	Terpe	6	83	1	39.729
Terpe	4	257	0	3.066	Terpe	6	84	5	2.631
Terpe	4	282	0	144	Terpe	6	84	1	80.747
Spremberg	36	411	0	7.966	Spremberg	37	304	0	134.126
Spremberg	36	116	9	1.974	Spremberg	37	306	0	66.223
Spremberg	36	119	3	75	Spremberg	36	123	4	2.400
Spremberg	36	116	10	2.126	Spremberg	36	453	0	274
Spremberg	36	54	16	1.086	Spremberg	36	454	0	275
Spremberg	36	417	0	173	Spremberg	36	451	0	3.620
Spremberg	36	413	0	38.210	Spremberg	36	63	6	3.080
Spremberg	36	415	0	7.384	Spremberg	36	452	0	193
Spremberg	36	116	16	779	Spremberg	36	422	0	1.443
Spremberg	36	117	2	33.697	Spremberg	36	425	0	5.350
Spremberg	36	84	7	1.440	Spremberg	36	122	5	225
Spremberg	36	63	4	9.673	Spremberg	36	122	4	210
Spremberg	36	410	0	778	Spremberg	36	122	2	490
Spremberg	36	412	0	7.358	Spremberg	36	122	1	1.605

Anlage 2b Verzeichnis der Flurstücke

Gemarkung	Flur	FLZ	FLN	Fläche lt. Kataster m ²	Gemarkung	Flur	FLZ	FLN	Fläche lt. Kataster m ²
Spremberg	36	414	0	9.059	Spremberg	36	228	0	825
Spremberg	36	416	0	117	Spremberg	36	226	0	1.190
Spremberg	36	229	0	340	Spremberg	36	54	4	1.058
Spremberg	36	227	0	555	Spremberg	36	125	4	44
Spremberg	36	128	2	840	Spremberg	36	125	1	54
Spremberg	36	127	2	240	Spremberg	36	125	2	28
Spremberg	36	127	1	45	Spremberg	36	126	1	1.070
Spremberg	36	123	3	1	Spremberg	36	465	0	1.180
Spremberg	36	123	2	115	Spremberg	36	468	0	1.287
Spremberg	36	123	1	255	Spremberg	36	468	0	766
Spremberg	36	129	1	105					
Spremberg	36	116	8	1.144					
Spremberg	36	116	11	814					
Spremberg	36	118	1	2.582					
Spremberg	36	119	1	20					
Spremberg	36	117	1	15.399					
Spremberg	36	120	3	5.763					
Spremberg	36	122	8	3.547					

Anlage 2b Verzeichnis der Flurstücke

Geltungsbereich des Zweckverbandes „Industriepark Schwarze Pumpe“

- sächsischer Teil -

Der räumliche Geltungsbereich des Zweckverbandes „Industriepark Schwarze Pumpe“ umfasst auf der sächsischen Seite die in der Anlage 2b nachfolgend aufgeführten Grundstücke:

Gemarkung	Flur	FLZ	FLN	Fläche lt. Kataster m²	Gemarkung	Flur	FLZ	FLN	Fläche lt. Kataster m²
Burghammer	1	121	0	19.535	Spreewitz	1	45	8	494
Burghammer	1	122	1	4.807	Spreewitz	1	45	9	31.212
Burghammer	1	122	2	409	Spreewitz	1	45	10	7.191
Burghammer	1	122	4	147.014	Spreewitz	1	45	11	2.428
Burghammer	1	122	7	433	Spreewitz	1	45	12	1.735
Burghammer	1	122	8	2.730	Spreewitz	1	45	13	2.071
Burghammer	1	122	9	85	Spreewitz	1	46	1	23.526
Burghammer	1	122	10	195.378	Spreewitz	1	46	4	5.270
Burghammer	1	122	11	281.988	Spreewitz	1	46	5	8.075
Burghammer	1	122	12	330.139	Spreewitz	1	46	6	1.194
Burghammer	1	122	14	36.374	Spreewitz	1	46	7	2.180
Burghammer	1	122	15	19.161	Spreewitz	1	46	8	603
Spreewitz	1	40	2	12.648	Spreewitz	1	46	9	1.507
Spreewitz	1	40	3	18.881	Spreewitz	1	46	10	2.906
Spreewitz	1	40	5	16.517	Spreewitz	1	47	1	15.736
Spreewitz	1	40	6	426	Spreewitz	1	47	2	1.640
Spreewitz	1	40	7	57	Spreewitz	1	48	0	729
Spreewitz	1	40	8	58	Spreewitz	1	50	7	678
Spreewitz	1	41	3	12.404	Spreewitz	1	50	8	2.545
Spreewitz	1	41	5	2.617	Spreewitz	1	52	4	1.069
Spreewitz	1	41	6	6.301	Spreewitz	1	53	4	144
Spreewitz	1	41	7	538	Spreewitz	1	54	4	11.516
Spreewitz	1	41	8	2.840	Spreewitz	1	55	4	13.083
Spreewitz	1	41	9	22.370	Spreewitz	1	55	5	19.764
Spreewitz	1	41	10	221	Spreewitz	1	56	1	17.183
Spreewitz	1	42	3	3.641	Spreewitz	1	56	2	12.222
Spreewitz	1	42	5	7.448	Spreewitz	1	56	3	689
Spreewitz	1	42	6	3.217	Spreewitz	1	57	3	11.612
Spreewitz	1	42	7	568	Spreewitz	1	57	4	7.093
Spreewitz	1	42	8	26.871	Spreewitz	1	58	4	15.729
Spreewitz	1	42	9	5.785	Spreewitz	1	58	5	13.914
Spreewitz	1	43	2	30	Spreewitz	1	58	6	3.321
Spreewitz	1	43	3	36	Spreewitz	1	59	1	17.403
Spreewitz	1	43	4	32.916	Spreewitz	1	59	5	72.390
Spreewitz	1	43	5	955	Spreewitz	1	59	12	53.621
Spreewitz	1	44	2	923	Spreewitz	1	59	14	22.521
Spreewitz	1	44	3	1.003	Spreewitz	1	59	15	34.852
Spreewitz	1	44	4	30.676	Spreewitz	1	59	16	4.495
Spreewitz	1	44	5	635	Spreewitz	1	59	17	850
Spreewitz	1	44	6	210	Spreewitz	1	59	20	12.067
Spreewitz	1	45	2	13.732	Spreewitz	1	59	21	1.819
Spreewitz	1	45	3	662	Spreewitz	1	59	22	923
Spreewitz	1	45	5	4.855	Spreewitz	1	66	6	48.887
Spreewitz	1	45	6	902	Spreewitz	1	69	5	2.003
Spreewitz	1	45	7	6.501	Spreewitz	2	189	1	353

Anlage 2b Verzeichnis der Flurstücke

Gemarkung	Flur	FLZ	FLN	Fläche lt. Kataster m²	Gemarkung	Flur	FLZ	FLN	Fläche lt. Kataster m²
Zerre	1	15	1	2.146	Zerre	1	40	4	527
Zerre	1	15	2	16.163	Zerre	1	40	5	600
Zerre	1	15	5	36.650	Zerre	1	40	6	547
Zerre	1	15	8	3.433	Zerre	1	41	3	43
Zerre	1	15	12	59	Zerre	1	41	8	1.296
Zerre	1	15	13	32.215	Zerre	1	41	9	82
Zerre	1	15	14	172	Zerre	1	41	10	2.851
Zerre	1	15	17	17.126	Zerre	1	41	12	5.018
Zerre	1	15	18	72.762	Zerre	1	41	13	348
Zerre	1	15	20	140.503	Zerre	1	41	14	304
Zerre	1	19	0	23.306	Zerre	1	42	0	1.246
Zerre	1	20	0	23.072	Zerre	1	43	0	1.070
Zerre	1	21	0	11.686	Zerre	1	44	3	2.752
Zerre	1	22	0	11.466	Zerre	1	44	4	1.198
Zerre	1	23	0	23.852	Zerre	1	44	5	23.719
Zerre	1	24	0	23.756	Zerre	1	45	3	200
Zerre	1	25	0	25.098	Zerre	1	45	4	5.144
Zerre	1	26	1	21.096	Zerre	1	45	5	4.582
Zerre	1	26	3	2.690	Zerre	1	45	6	945
Zerre	1	26	4	228	Zerre	1	45	7	16.169
Zerre	1	26	5	335	Zerre	1	46	1	6.528
Zerre	1	28	2	3.809	Zerre	1	46	3	2.244
Zerre	1	28	3	4.159	Zerre	1	46	4	1.058
Zerre	1	28	4	725	Zerre	1	48	5	17.719
Zerre	1	28	7	7.826	Zerre	1	47	1	7.902
Zerre	1	28	8	3.251	Zerre	1	47	3	158
Zerre	1	28	9	19.000	Zerre	1	47	4	981
Zerre	1	29	1	275	Zerre	1	47	6	15.958
Zerre	1	29	2	137	Zerre	1	47	7	1.231
Zerre	1	29	3	680	Zerre	1	48	1	1.360
Zerre	1	30	1	2.565	Zerre	1	48	3	796
Zerre	1	30	2	1.431	Zerre	1	48	4	89
Zerre	1	30	3	6.441	Zerre	1	48	7	537
Zerre	1	31	0	32.063	Zerre	1	48	8	61
Zerre	1	32	0	26.686	Zerre	1	48	9	936
Zerre	1	33	1	3.165	Zerre	1	48	10	620
Zerre	1	33	2	1.292	Zerre	1	55	1	3.881
Zerre	1	33	3	4.360	Zerre	1	55	2	10.822
Zerre	1	34	3	1.753	Zerre	1	56	1	1.281
Zerre	1	34	4	1.077	Zerre	1	56	3	748
Zerre	1	34	5	1.703	Zerre	1	56	4	905
Zerre	1	34	6	2.064	Zerre	1	56	6	286
Zerre	1	35	1	23.797	Zerre	1	57	1	11.736
Zerre	1	36	1	11.501	Zerre	1	57	2	1.230
Zerre	1	36	4	530	Zerre	1	58	1	18.130
Zerre	1	36	5	64	Zerre	1	58	2	1.584
Zerre	1	37	1	3.786	Zerre	1	58	3	6.080
Zerre	1	37	2	852	Zerre	1	59	1	12.924
Zerre	1	37	3	239	Zerre	1	59	4	283
Zerre	1	38	0	1.734	Zerre	1	59	6	1.808
Zerre	1	39	1	6.094	Zerre	1	59	7	4.744
Zerre	1	39	4	51	Zerre	1	59	9	4.840
Zerre	1	39	5	510	Zerre	1	59	10	1.104
Zerre	1	39	6	556	Zerre	1	59	11	19.001

Anlage 2b Verzeichnis der Flurstücke

Gemarkung	Flur	FLZ	FLN	Fläche lt. Kataster m²	Gemarkung	Flur	FLZ	FLN	Fläche lt. Kataster m²
Zerre	1	40	1	6.180	Zerre	1	59	12	6.071
Zerre	1	60	2	23.483	Zerre	1	70	11	346
Zerre	1	60	4	5.737	Zerre	1	70	12	279
Zerre	1	60	5	9	Zerre	1	70	13	2.402
Zerre	1	60	6	1.448	Zerre	1	70	14	1.510
Zerre	1	61	1	5.732	Zerre	1	70	15	387
Zerre	1	61	5	743	Zerre	1	70	16	171
Zerre	1	61	6	490	Zerre	1	71	3	12.378
Zerre	1	61	7	2.000	Zerre	1	71	4	7.918
Zerre	1	61	8	412	Zerre	1	71	6	1.384
Zerre	1	61	9	5.288	Zerre	1	71	7	532
Zerre	1	61	10	1.586	Zerre	1	71	8	0
Zerre	1	62	5	374	Zerre	1	71	9	10
Zerre	1	62	6	785	Zerre	1	71	10	82
Zerre	1	62	7	38.851	Zerre	1	72	2	528
Zerre	1	62	8	1.017	Zerre	1	72	3	3.388
Zerre	1	62	9	18.083	Zerre	1	72	4	2.074
Zerre	1	62	10	5.588	Zerre	1	72	5	15.926
Zerre	1	62	11	1.209	Zerre	1	73	0	29.715
Zerre	1	62	12	10.773	Zerre	1	74	0	14.327
Zerre	1	62	13	4.034	Zerre	1	75	0	9.688
Zerre	1	63	1	37.486	Zerre	2	1	1	3.445
Zerre	1	63	3	583	Zerre	2	1	2	90
Zerre	1	63	5	1.616	Zerre	2	8	2	1.488
Zerre	1	63	6	89	Zerre	2	6	3	7.225
Zerre	1	63	7	42	Zerre	2	7	2	840
Zerre	1	64	1	28.202	Zerre	2	7	3	410
Zerre	1	64	3	8.426	Zerre	2	8	3	50
Zerre	1	64	4	6	Zerre	2	9	3	234
Zerre	1	64	6	58	Zerre	2	10	1	283
Zerre	1	64	7	1	Zerre	2	10	2	523
Zerre	1	65	1	1.385	Zerre	2	11	3	20.868
Zerre	1	65	2	264	Zerre	2	11	4	2.145
Zerre	1	65	3	1.997	Zerre	2	11	5	58
Zerre	1	66	1	4.542	Zerre	2	11	6	1.427
Zerre	1	66	2	3	Zerre	2	12	3	1.148
Zerre	1	67	1	1.278	Zerre	2	12	4	829
Zerre	1	67	2	1.378	Zerre	2	13	5	392
Zerre	1	67	3	1.608	Zerre	2	13	6	823
Zerre	1	68	1	1.488	Zerre	2	14	5	369
Zerre	1	68	2	244	Zerre	2	20	3	1.945
Zerre	1	68	3	1.620	Zerre	2	20	4	272
Zerre	1	69	3	31	Zerre	2	21	0	295
Zerre	1	69	6	15.126	Zerre	2	22	1	390
Zerre	1	69	7	8	Zerre	2	22	2	101
Zerre	1	69	8	12.675	Zerre	2	22	3	218
Zerre	1	69	9	1.065	Zerre	2	22	4	695
Zerre	1	69	10	4.110	Zerre	2	23	1	468
Zerre	1	69	11	8	Zerre	2	23	2	624
Zerre	1	69	12	4	Zerre	2	23	3	208
Zerre	1	70	3	107	Zerre	2	23	4	179
Zerre	1	70	6	5.234	Zerre	2	24	1	451
Zerre	1	70	7	840	Zerre	2	24	2	410
Zerre	1	70	8	2.710	Zerre	2	24	3	181

Anlage 2b Verzeichnis der Flurstücke

Gemarkung	Flur	FLZ	FLN	Fläche lt. Kataster m²	Gemarkung	Flur	FLZ	FLN	Fläche lt. Kataster m²
Zerre	1	70	9	5	Zerre	2	24	4	85
Zerre	1	70	10	2.573	Zerre	2	25	1	3.045
Zerre	2	25	3	1.357	Zerre	2	39	13	28
Zerre	2	25	4	1.912	Zerre	2	39	14	515
Zerre	2	25	5	3.476	Zerre	2	39	15	34
Zerre	2	25	6	200	Zerre	2	39	16	205
Zerre	2	25	7	1.773	Zerre	2	39	17	40
Zerre	2	26	1	1.084	Zerre	2	39	18	35
Zerre	2	26	3	416	Zerre	2	39	19	298
Zerre	2	26	4	579	Zerre	2	39	20	2
Zerre	2	26	5	826	Zerre	2	40	2	1.737
Zerre	2	26	6	47	Zerre	2	40	3	8
Zerre	2	26	7	398	Zerre	2	40	5	1.130
Zerre	2	27	4	4.133	Zerre	2	40	6	555
Zerre	2	27	6	19.394	Zerre	2	40	7	232
Zerre	2	27	7	19.479	Zerre	2	40	8	1.602
Zerre	2	27	8	9.623	Zerre	2	40	9	4.605
Zerre	2	31	3	331	Zerre	2	41	1	4.134
Zerre	2	31	4	143	Zerre	2	41	2	28
Zerre	2	32	2	1.009	Zerre	2	41	3	1.374
Zerre	2	32	4	71.205	Zerre	2	42	0	360
Zerre	2	32	5	4.094	Zerre	2	43	0	146
Zerre	2	32	6	1.518	Zerre	2	44	0	43
Zerre	2	32	8	428	Zerre	2	45	1	1.811
Zerre	2	33	2	37	Zerre	2	45	2	1.087
Zerre	2	33	4	46	Zerre	2	45	3	3.128
Zerre	2	33	5	141	Zerre	2	45	4	10
Zerre	2	33	6	559	Zerre	2	48	1	15.258
Zerre	2	33	9	183	Zerre	2	48	2	159
Zerre	2	34	1	882	Zerre	2	47	1	6.416
Zerre	2	34	4	3.283	Zerre	2	47	2	174
Zerre	2	34	5	199	Zerre	2	47	3	145
Zerre	2	35	2	1.158	Zerre	2	48	1	18.768
Zerre	2	35	4	7	Zerre	2	48	2	6.638
Zerre	2	35	5	1.022	Zerre	2	48	3	2.550
Zerre	2	35	6	13.522	Zerre	2	48	4	361
Zerre	2	35	9	1.043	Zerre	2	48	5	325
Zerre	2	35	11	2.235	Zerre	2	49	1	10.255
Zerre	2	38	2	3.695	Zerre	2	49	2	70
Zerre	2	36	3	4.117	Zerre	2	49	3	481
Zerre	2	36	4	3.732	Zerre	2	49	4	4.059
Zerre	2	36	5	11.795	Zerre	2	50	2	65
Zerre	2	36	7	3.010	Zerre	2	50	3	45
Zerre	2	36	8	384	Zerre	2	50	5	6.038
Zerre	2	36	9	74	Zerre	2	50	6	5.019
Zerre	2	36	10	1.261	Zerre	2	50	7	1.327
Zerre	2	37	1	8.126	Zerre	2	50	8	47
Zerre	2	37	2	5.041	Zerre	2	50	9	39
Zerre	2	38	0	3.222	Zerre	2	50	10	3.288
Zerre	2	39	2	255	Zerre	2	51	1	4.209
Zerre	2	39	3	461	Zerre	2	51	2	13.221
Zerre	2	39	5	143	Zerre	2	51	4	1
Zerre	2	39	7	224	Zerre	2	51	5	799
Zerre	2	39	8	113	Zerre	2	51	6	148

Anlage 2b Verzeichnis der Flurstücke

Gemarkung	Flur	FLZ	FLN	Fläche lt. Kataster m²	Gemarkung	Flur	FLZ	FLN	Fläche lt. Kataster m²
Zerre	2	39	10	145	Zerre	2	51	8	38
Zerre	2	39	11	78	Zerre	2	51	9	773
Zerre	2	39	12	241	Zerre	2	51	10	425
Zerre	2	51	11	0	Zerre	2	62	5	205
Zerre	2	52	2	212	Zerre	2	62	8	1.030
Zerre	2	52	3	93	Zerre	2	62	7	799
Zerre	2	52	4	7.342	Zerre	2	62	8	0
Zerre	2	52	5	27	Zerre	2	62	9	13
Zerre	2	52	7	1	Zerre	2	63	2	2.359
Zerre	2	52	8	1.318	Zerre	2	63	3	2.864
Zerre	2	52	9	2.513	Zerre	2	63	4	217
Zerre	2	52	10	4.086	Zerre	2	64	1	3.809
Zerre	2	52	11	2.426	Zerre	2	64	2	1.363
Zerre	2	52	12	911	Zerre	2	65	1	8.989
Zerre	2	52	13	3.349	Zerre	2	65	2	444
Zerre	2	52	14	1.063	Zerre	2	65	3	4.227
Zerre	2	52	15	123	Zerre	2	66	0	2
Zerre	2	53	1	325	Zerre	2	67	1	10.879
Zerre	2	53	3	15	Zerre	2	67	2	176
Zerre	2	53	4	600	Zerre	2	67	3	309
Zerre	2	53	5	246	Zerre	2	68	1	2.059
Zerre	2	54	2	5	Zerre	2	68	2	57
Zerre	2	54	3	1.130	Zerre	2	68	3	2.398
Zerre	2	54	4	4	Zerre	2	89	2	3
Zerre	2	55	2	503	Zerre	2	69	3	81
Zerre	2	55	3	16.845	Zerre	2	69	4	6.514
Zerre	2	55	4	2.514	Zerre	2	69	5	578
Zerre	2	55	5	487	Zerre	2	70	2	95
Zerre	2	55	6	2.218	Zerre	2	70	5	457
Zerre	2	56	2	502	Zerre	2	70	6	108
Zerre	2	56	3	10.685	Zerre	2	70	7	365
Zerre	2	56	4	198	Zerre	2	70	9	875
Zerre	2	56	5	226	Zerre	2	70	13	614
Zerre	2	56	6	7.432	Zerre	2	70	14	228
Zerre	2	57	1	3.388	Zerre	2	70	15	3.279
Zerre	2	57	2	146	Zerre	2	70	16	409
Zerre	2	58	1	3.525	Zerre	2	70	17	74
Zerre	2	58	2	181	Zerre	2	70	18	2.039
Zerre	2	59	3	4.372	Zerre	2	70	19	412
Zerre	2	59	4	3.617	Zerre	2	71	1	5.976
Zerre	2	59	5	538	Zerre	2	71	2	1.527
Zerre	2	59	6	5.310	Zerre	2	72	2	182
Zerre	2	59	7	17	Zerre	2	72	3	35
Zerre	2	59	8	658	Zerre	2	72	4	1.467
Zerre	2	59	9	693	Zerre	2	72	6	584
Zerre	2	59	10	464	Zerre	2	72	9	546
Zerre	2	59	11	267	Zerre	2	72	11	236
Zerre	2	59	12	49	Zerre	2	72	12	193
Zerre	2	59	13	4.458	Zerre	2	72	13	360
Zerre	2	59	14	2	Zerre	2	72	14	336
Zerre	2	59	15	1.396	Zerre	2	72	15	63
Zerre	2	60	2	1.175	Zerre	2	72	17	512
Zerre	2	60	3	937	Zerre	2	72	19	983
Zerre	2	60	4	1.646	Zerre	2	72	20	7

Anlage 2b Verzeichnis der Flurstücke

Gemarkung	Flur	FLZ	FLN	Fläche lt. Kataster m²	Gemarkung	Flur	FLZ	FLN	Fläche lt. Kataster m²
Zerre	2	62	1	218	Zerre	2	72	21	47
Zerre	2	62	2	201	Zerre	2	72	22	701
Zerre	2	62	3	4.248	Zerre	2	72	23	50
Zerre	2	62	4	7.804	Zerre	2	72	24	154
Zerre	2	72	25	61	Zerre	2	82	0	2.646
Zerre	2	72	26	91	Zerre	2	83	1	10.222
Zerre	2	72	27	237	Zerre	2	83	2	14
Zerre	2	72	28	236	Zerre	2	84	2	7.641
Zerre	2	72	29	89	Zerre	2	84	3	963
Zerre	2	73	3	1.518	Zerre	2	84	4	79
Zerre	2	73	4	2.573	Zerre	2	84	6	54
Zerre	2	73	5	646	Zerre	2	84	7	6.408
Zerre	2	73	6	9.469	Zerre	2	84	8	554
Zerre	2	73	7	78	Zerre	2	84	9	188
Zerre	2	73	8	0	Zerre	2	85	2	8
Zerre	2	73	9	932	Zerre	2	85	4	813
Zerre	2	73	10	472	Zerre	2	85	6	1.517
Zerre	2	73	11	978	Zerre	2	85	7	6.874
Zerre	2	73	12	478	Zerre	2	85	8	524
Zerre	2	74	2	103	Zerre	2	85	9	672
Zerre	2	74	3	412	Zerre	2	86	2	163
Zerre	2	74	5	14.488	Zerre	2	86	4	1.956
Zerre	2	74	6	857	Zerre	2	86	5	6.241
Zerre	2	74	7	2.565	Zerre	2	86	6	822
Zerre	2	74	8	2.527	Zerre	2	87	2	294
Zerre	2	74	9	432	Zerre	2	87	3	1.480
Zerre	2	74	10	5.188	Zerre	2	87	4	5.298
Zerre	2	74	11	57	Zerre	2	87	6	616
Zerre	2	74	12	1	Zerre	2	87	7	1.871
Zerre	2	75	2	5.985	Zerre	2	87	8	4.578
Zerre	2	75	4	64	Zerre	2	87	9	881
Zerre	2	75	5	260	Zerre	2	87	10	2.784
Zerre	2	75	6	349	Zerre	2	88	0	8.532
Zerre	2	75	7	308	Zerre	2	89	0	13.759
Zerre	2	75	8	2.102	Zerre	2	90	2	3
Zerre	2	75	9	5.314	Zerre	2	90	3	738
Zerre	2	76	2	6.142	Zerre	2	90	4	838
Zerre	2	76	3	590	Zerre	2	90	5	7.932
Zerre	2	76	4	69	Zerre	2	91	2	29
Zerre	2	76	6	1.889	Zerre	2	91	3	835
Zerre	2	76	7	3.891	Zerre	2	91	4	6.081
Zerre	2	76	8	0	Zerre	2	91	5	1.770
Zerre	2	76	9	595	Zerre	2	91	6	2.231
Zerre	2	77	3	1.258	Zerre	2	91	7	347
Zerre	2	77	4	13.508	Zerre	2	92	2	250
Zerre	2	77	5	370	Zerre	2	92	4	253
Zerre	2	77	6	1.632	Zerre	2	92	5	5.882
Zerre	2	77	7	6	Zerre	2	92	6	10.426
Zerre	2	78	2	1.036	Zerre	2	92	7	1.059
Zerre	2	78	3	992	Zerre	2	92	8	1.705
Zerre	2	78	5	2.438	Zerre	2	92	10	1.758
Zerre	2	78	6	8.817	Zerre	2	92	11	8.278
Zerre	2	78	7	10.353	Zerre	2	92	12	8.893
Zerre	2	78	8	780	Zerre	2	92	13	1.488

Anlage 2b Verzeichnis der Flurstücke

Gemarkung	Flur	FLZ	FLN	Fläche lt. Kataster m ²	Gemarkung	Flur	FLZ	FLN	Fläche lt. Kataster m ²
Zerre	2	79	1	12.391	Zerre	2	92	14	573
Zerre	2	79	2	1.084	Zerre	2	92	15	835
Zerre	2	80	1	20.878	Zerre	2	92	16	2.837
Zerre	2	80	2	2.712	Zerre	2	93	2	370
Zerre	2	81	0	10.662	Zerre	2	93	3	3.037
Zerre	2	93	4	78	Zerre	2	99	6	951
Zerre	2	93	5	25.418	Zerre	2	99	7	27.253
Zerre	2	93	6	138	Zerre	2	99	9	689
Zerre	2	93	7	6.251	Zerre	2	99	11	11.550
Zerre	2	93	8	2.408	Zerre	2	99	12	822
Zerre	2	93	9	1.042	Zerre	2	99	13	1.578
Zerre	2	93	10	5.546	Zerre	2	99	14	71
Zerre	2	94	1	85	Zerre	2	99	15	50
Zerre	2	94	2	5.131	Zerre	2	100	2	3.201
Zerre	2	94	3	483	Zerre	2	100	3	4.312
Zerre	2	94	4	148	Zerre	2	100	4	645
Zerre	2	95	1	1.318	Zerre	2	102	2	64
Zerre	2	95	2	38	Zerre	2	102	3	5.555
Zerre	2	95	3	4.484	Zerre	2	102	6	1.258
Zerre	2	95	4	248	Zerre	2	102	9	3.882
Zerre	2	96	6	5.193	Zerre	2	102	10	142
Zerre	2	96	8	1.413	Zerre	2	102	11	184
Zerre	2	98	10	2.508	Zerre	2	102	12	172
Zerre	2	96	11	4.449	Zerre	2	102	14	15
Zerre	2	96	12	55	Zerre	2	102	15	1.180
Zerre	2	96	13	2.404	Zerre	2	102	16	335
Zerre	2	98	14	1.102	Zerre	2	102	17	584
Zerre	2	98	15	2.422	Zerre	2	103	2	1.817
Zerre	2	98	16	3.464	Zerre	2	103	3	6.403
Zerre	2	98	17	194	Zerre	2	103	6	94
Zerre	2	96	18	1.101	Zerre	2	103	7	4.592
Zerre	2	96	19	2.077	Zerre	2	103	9	818
Zerre	2	96	20	74	Zerre	2	103	10	4.552
Zerre	2	96	21	11	Zerre	2	103	11	417
Zerre	2	97	2	537	Zerre	2	103	12	811
Zerre	2	97	5	2.858	Zerre	2	103	13	808
Zerre	2	97	6	2.172	Zerre	2	104	1	8.348
Zerre	2	97	7	3.135	Zerre	2	104	3	649
Zerre	2	97	8	659	Zerre	2	104	4	952
Zerre	2	97	9	420	Zerre	2	104	5	2.845
Zerre	2	97	10	163	Zerre	2	104	6	3.356
Zerre	2	97	11	158	Zerre	2	105	1	1.922
Zerre	2	97	12	171	Zerre	2	105	3	114
Zerre	2	97	13	202	Zerre	2	105	4	165
Zerre	2	97	14	792	Zerre	2	105	5	510
Zerre	2	97	15	31	Zerre	2	105	6	208
Zerre	2	98	2	7.681	Zerre	2	108	2	1.017
Zerre	2	98	3	177	Zerre	2	106	3	2.457
Zerre	2	98	4	568	Zerre	2	106	6	795
Zerre	2	98	6	224	Zerre	2	106	8	260
Zerre	2	98	7	0	Zerre	2	106	9	1.411
Zerre	2	98	8	3.603	Zerre	2	106	10	127
Zerre	2	98	9	177	Zerre	2	106	11	252
Zerre	2	98	10	160	Zerre	2	106	12	242

Anlage 2b Verzeichnis der Flurstücke

Gemarkung	Flur	FLZ	FLN	Fläche lt. Kataster m ²	Gemarkung	Flur	FLZ	FLN	Fläche lt. Kataster m ²
Zerre	2	98	11	843	Zerre	2	108	4	863
Zerre	2	98	12	3.116	Zerre	2	108	5	2.094
Zerre	2	98	13	2.668	Zerre	2	108	9	4.629
Zerre	2	99	1	5.317	Zerre	2	108	12	299
Zerre	2	99	4	10.463	Zerre	2	108	13	55.087
Zerre	2	99	5	187	Zerre	2	108	16	1.429
Zerre	2	108	17	1.251	Zerre	2	115	2	2.249
Zerre	2	108	18	738	Zerre	2	115	3	3.084
Zerre	2	108	19	1.880	Zerre	2	115	5	442
Zerre	2	108	20	878	Zerre	2	115	7	300
Zerre	2	108	23	1.115	Zerre	2	115	8	163
Zerre	2	108	25	264	Zerre	2	115	9	2.681
Zerre	2	108	26	83	Zerre	2	116	1	3.255
Zerre	2	108	27	753	Zerre	2	116	3	160
Zerre	2	108	28	192	Zerre	2	116	4	226
Zerre	2	108	29	513	Zerre	2	116	5	404
Zerre	2	108	30	190	Zerre	2	117	1	988
Zerre	2	108	31	80	Zerre	2	117	4	10.288
Zerre	2	108	32	44	Zerre	2	117	6	304
Zerre	2	108	33	810	Zerre	2	117	7	379
Zerre	2	108	34	185	Zerre	2	117	8	177
Zerre	2	108	35	63	Zerre	2	117	9	2.218
Zerre	2	108	36	45	Zerre	2	117	10	710
Zerre	2	108	37	295	Zerre	2	117	11	3.466
Zerre	2	108	38	52	Zerre	2	119	2	2.779
Zerre	2	108	39	89	Zerre	2	119	3	3.240
Zerre	2	109	2	1.200	Zerre	2	119	4	1.867
Zerre	2	109	3	2.236	Zerre	2	122	1	35.677
Zerre	2	109	6	646	Zerre	2	122	3	15.713
Zerre	2	109	8	143	Zerre	2	122	4	2.055
Zerre	2	109	9	1.488	Zerre	2	123	1	7.737
Zerre	2	109	10	131	Zerre	2	123	2	4.870
Zerre	2	109	11	235	Zerre	2	128	4	2.749
Zerre	2	109	12	404	Zerre	2	126	6	5.820
Zerre	2	110	1	1.990	Zerre	2	126	7	12.283
Zerre	2	110	3	111	Zerre	2	128	8	7.870
Zerre	2	110	4	158	Zerre	3	139	1	74
Zerre	2	110	5	494	Zerre	3	139	2	604
Zerre	2	110	8	88	Zerre	3	144	3	908
Zerre	2	111	1	3.082	Zerre	3	144	4	2.421
Zerre	2	111	3	160	Zerre	3	144	6	409
Zerre	2	111	4	226	Zerre	3	144	7	2
Zerre	2	111	5	636	Zerre	3	145	1	3.528
Zerre	2	111	6	5	Zerre	3	145	2	2.072
Zerre	2	112	2	2.101	Zerre	3	146	3	3.252
Zerre	2	112	3	3.247	Zerre	3	146	4	3.135
Zerre	2	112	4	584	Zerre	3	147	2	1.042
Zerre	2	112	6	712	Zerre	3	161	4	19
Zerre	2	112	8	310	Zerre	3	161	6	126
Zerre	2	112	9	198	Zerre	3	165	4	117
Zerre	2	112	10	2.325	Zerre	3	165	6	115
Spreewitz	1	69	7	2.880	Spreewitz	2	76	3	10.500
Spreewitz	1	72	5	3.235	Spreewitz	2	76	4	302
Spreewitz	1	74	3	1.778	Spreewitz	2	75	3	4.544

Anlage 2b Verzeichnis der Flurstücke

Gemarkung	Flur	FLZ	FLN	Fläche lt. Kataster m²	Gemarkung	Flur	FLZ	FLN	Fläche lt. Kataster m²
Spreewitz	2	160	1	1.212	Spreewitz	2	75	4	448
Spreewitz	2	162	1	8.528	Spreewitz	2	80	1	1.877
Zerre	3	5	1	2.022					